

DEUTSCH

REISEHANDBUCH 2011

Kystriksveien

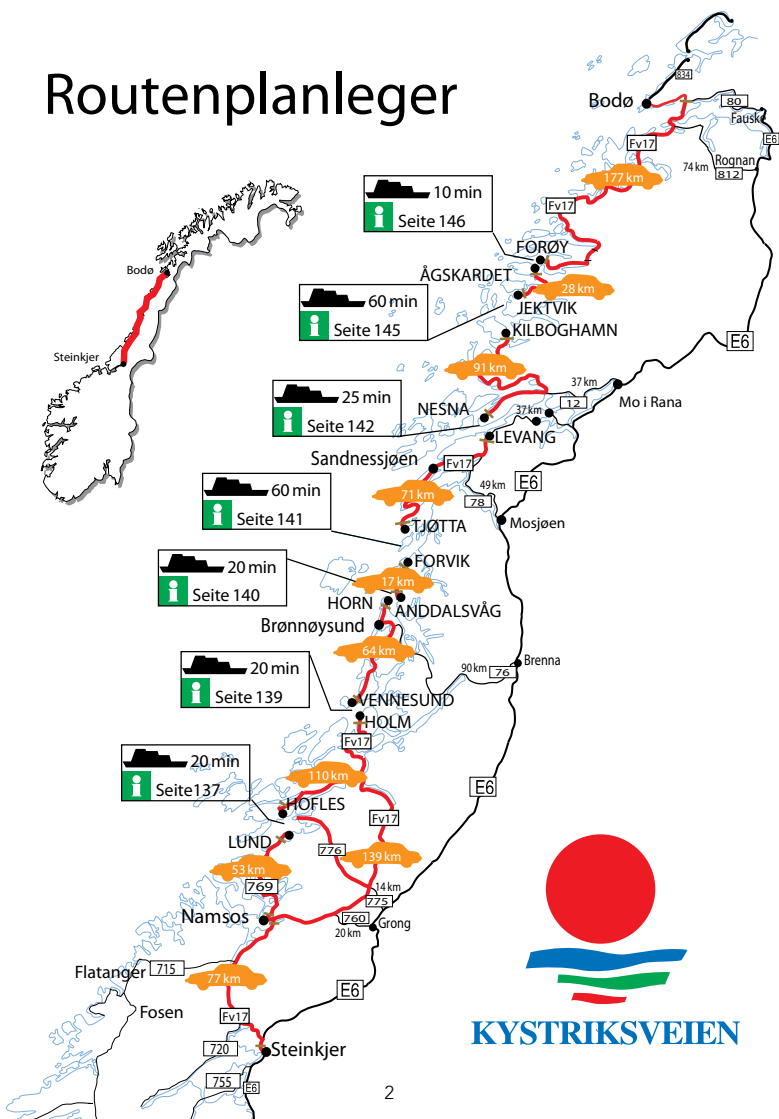
Fv17: Steinkjer - Bodø



- Fährverbindungen
- Karten
- Radeln
- Übernachtung
- Sehenswürdigkeiten

die
schönste
Reise
der Welt

Routenplanleger



KYSTRIKSVEIEN

Inhalt:

Willkommen auf.....	4	Gemeinde Leka	54	Gemeinde Nesna	100
Gemeinde Steinkjer	15	Gemeinde Bindal	59	Gemeinde Lurøy	103
Gemeinde Namdalseid	22	Gemeinde Sømna	61	Gemeinde Træna	108
Gemeinde Flatanger	25	Gemeinde Brønnøy	68	Gemeinde Rødøy	110
Gemeinde Namsos	27	Gemeinde Vega	77	Gemeinde Meløy	114
Gemeinde Fosnes	37	Gemeinde Vevelstad	80	Gemeinde Gildeskål	123
Gemeinde Overhalla	41	Gemeinde Alstahaug	81	Gemeinde Bodø	126
Gemeinde Høylandet	44	Gemeinde Herøy	89	Fahrpläne	
Gemeinde Nærøy	46	Gemeinde Dønna	93	für die Fähren	135
Gemeinde Vikna	49	Gemeinde Leirfjord	97	Fahrrad	148
				Karte	158

Symbolerklärung

 Bewirtung	 Stromanschluß	 Sonnenstudio
 Hütte	 Fahrradverleih	 Frühstück
 Camping	 Bootverleih	 Selbsthaushalt
 Zelt	 Badestrand	 Tankstelle
 Sanitäranlage	 Behinderten gerecht	 Touristeninformation
 Zimmer/Wohnung	 Spielraum, Spielwiese	 Gasfüllung
 Angeln	 Alle Schankrechte	 Aufenthaltsraum
 Werkstatt	 Wein/Bier	 Sehenswürdigkeit
 Sauna	 Wasserauffüllung	 Kiosk
 Schwimmbad	 Reitcenter	 Drahtloses Internet
 Fitnessraum	 Entsorgung	
 Zahlungsterminal	 Wandermöglichkeiten	



Die meisten Anzeigen haben GPS-Koordinaten in der Form "Dezimalgrad" (google maps format), sehen http://en.wikipedia.org/wiki/Decimal_degrees

Herausgeber

Herausgeber des Reisehandbuchs ist die Firma Kystriksveien Reiseliv as in Zusammenarbeit mit Foreningen Kystriksveien. Auflage 130 000 verteilt auf Norwegisch, Englisch und Deutsch. Druck: Polinor AS, Repro: Gisle Aarlott (Steinkjer). Photos: Olav Breen, Kystriksveien, oder siehe Phototext. Umslag Photo: Nina Røsdahl Friis/Nesna Feriesenter. Der Herausgeber übernimmt keine Haftung für eventuelle Fehler in dieser Broschüre.

Kystriksveien Reiseliv as

Post boks 91, N-7701 Steinkjer
Tel. +47 74 40 17 17 Fax. +47 74 40 17 10
post@kystriksveien.no
www.kystriksveien.no

Kystriksveien

FOTO: TARE STEIRO

Willkommen auf dem Kystriksveien – einer der schönsten Touristenstraßen der Welt. Die Reise beginnt in Steinkjer im Herzen von Trøndelag und führt bis nach Bodø. Nordland nimmt für sich in Anspruch, die schönste Küste der Welt zu besitzen. Wenn Sie auf dem Kystriksveien fahren, werden Sie verstehen warum



Die 650 km lange Strecke gehört zu den schönsten Abschnitten der norwegischen Küste. Von einigen Orten und Attraktionen haben Sie vielleicht schon gehört, zum Beispiel vom Svartisen-Gletscher, Saltstraumen, den Sieben Schwestern oder dem Torghatten. Neu in diesem Jahr ist das Petter Dass Museum bei Sandnessjøen. Einen Besuch lohnt auch das Küstenkulturzentrum Norveg in Rørvik. Beide modernen Museen zeichnen sich auch durch ihre besondere Architektur aus.

FÄHRENERLEBNISSE

Immerhin sechs Fährverbindungen gibt es im Verlauf der Str. 17. Tipps zu den Fährfahrten und Fahrpläne finden Sie ab S. 142. Denken Sie daran, dass es zwischen der Drucklegung und dem

Sommer Fahrplanänderungen geben kann. Wenn Sie einen engen Zeitplan haben, sollten Sie die Fahrpläne vor der Reise unter www.rv17.no überprüfen.



FOTO: OLAV BREEN



FOTO: ERLIND HARRBERG

Wir helfen Ihnen gerne bei der Planung Ihres Urlaubs

Wir können den Kystriksveien –

Wir helfen Ihnen gern bei der Planung und Buchung von Ihrer schönsten Reise der Welt – Kystriksveien.

Schicken Sie uns ein e-mail, erklären sie was Sie sich wünschen (wieviele Tage, besondere Stellen und Erlebnisse Sie suchen und welche Typ Übernachtung Sie wünschen.)

Sie bekommen eine schnelle Antwort und wir machen die notwendigen Buchungen.

Sie bekommen ein schönen Urlaub – ohne das es etwas extra kostet – und Sie sparen Zeit.

Kystriksveien Reiseliv as - post@kystriksveien.no

Two roads diverged in a wood,
and I took the one less traveled by,
and that has made all the difference

Robert Frost

||| NORWEGENS GEOGRAFISCHER MITTELPUNKT

Norwegens geografischer Mittelpunkt liegt im Ogn-dalen östlich der Stadt Steinkjer. Sie erreichen diesen Punkt auf einer zweistündigen Wanderung auf einem Bohlenweg. Gute Laufschuhe sind zu empfehlen.
www.kystriksveien.no/norges_geografiske_midtpunkt



FOTO: TOR ARNE BADE

||| NORWEGISCHES SÄGEWERKMUSEUM

Aktives Museum in der Stadt Namsos, die ihre Stadtrechte wegen der Sägewerke und des Holzhandels erhielt. Das Museum produziert noch immer mit Maschinen aus der Zeit vor 1947. Machen Sie einen Rundgang durch höchst lebendige Geschichte.
www.kystriksveien.no/museum



FOTO: WACLAW KUSNIERCZYK

||| BRAKSTAD HAFEN – PUB AN DER WASSERKANTE

Auf der Insel Jøa bei Namsos liegt Brakstad Hamn, Heimathafen des historischen Segelboots Siglurd. Jeden Mittwoch können Sie an der kostenlosen Mittwochs-fahrt teilnehmen (falls das Boot nicht verchartert ist). Hier gibt es auch einen Pub.
www.kystriksveien.no/brakstad_hamn



FOTO: OLAV BREEN

||| FISCHERDORF UNTER DENKMALSCHUTZ

Auf einer Insel vor Rørvik liegt das alte Fischerdorf Sør-Gjæslingan, einst Norwegens größtes Fischerdorf südlich der Lofoten. Heute steht der ganze Ort unter Denkmalschutz. Es besteht Schiffsverbindung von Rørvik und Namsos aus. Samstags ist eine Tagestour ab Namsos und sonntags ab Rørvik möglich.
www.kystriksveien.no/museum



FOTO: OLAV BREEN

||| NORVEG

Norveg wurde 1994 eröffnet, die Pläne stammen von dem isländischen Architekten Gudmundur Jonsson. Das eindrucksvolle Museum liegt am Hafen und beherbergt eine interessante Ausstellung zum Thema Küstenkultur und Küstenwirtschaft.
www.kystriksveien.no/museum



FOTO: OLAV BREEN

🚩 **NORWEGENS GEOLOGISCHES NATIONALMONUMENT**

Leka erhielt diesen Status 2010 aus gutem Grund. Auf der Insel gibt es ein Geologiezentrum und einen geologischen Lehrpfad mit Informationen über die sehr spezielle Geologie, die Leka einzigartig macht.

www.kystriksveien.no/Leka



FOTO: OLAV BREEN

🚩 **TORGHATTEN**

Die Geologen sind der Meinung, dass das Loch im Berg Torghatten nach der Eiszeit entstanden ist. Mehrere Sagen erzählen eine andere Geschichte. Das bekannteste Wahrzeichen an der norwegischen Küste, gelegen bei Brønnøysund, wurde schon immer von Touristen besucht, darunter von Kaiser Wilhelm II. Das 160 m lange, 35 m hohe und 15 m breite Loch ist eindrucksvoll.

www.kystriksveien.no/torghatten



FOTO: OLAV BREEN

🚩 **HILDURS URTERARIUM – ESSEN, KRÄUTER UND WEIN**

Gleich nördlich von Brønnøysund liegt dieser schöne Hof und bietet Essen, Kräuter und Wein. In der Sommersaison wird täglich Lunch serviert. Für das Abendessen muss man einen Tisch bestellen. Lassen Sie sich vom Kräutergarten inspirieren und schauen Sie im Hofladen vorbei.

www.kystriksveien.no/mat



FOTO: OLAV BREEN

🚩 **VEGA – WELTERBE DER UNESCO**

Die beste Weise, um dieses Welterbegebiet zu erkunden, ist eine Schiffsfahrt zu den Inseln (Info: Touristenbüro auf Vega). In Nes auf Vega liegen „E-huset“ und die Welterbeausstellung. Beide erzählen die Geschichte der Verbindung zwischen den Menschen und den Eiderenten.

www.kystriksveien.no/museum



FOTO: ORSOLVA HARBORG

🚩 **KAFFEERÖSTEREI IN 300 JAHRE ALTER HANDELSSTATION**

Lust auf eine Tasse Kaffee? In der alten Handelsstation Forvik in der Gemeinde Vevelstad (am Fähranleger in Forvik) hat Arnt Mathias Arntzen eine Kaffeerösterei gegründet. Gutes Essen und Unterkunft gibt es hier auch. Etwas für Leute, die das Besondere suchen.

www.kystriksveien.no/mat



FOTO: KYSTRISVEIEN REISELIV

🚩 **PETTER DASS-MUSEUM**

Alte Geschichte und moderne Architektur verbinden sich in diesem Museum südlich von Sandnessjøen. Der neue Museumsbau wurde von dem Büro Snøhetta entworfen und 2007 eröffnet. Petter Dass (1647–1707) lebte und wirkte hier von 1689 bis zu seinem Tod.

www.kystriksveien.no/museum



FOTO: ERLEND HAARBERG

🚩 **RUNDFAHRT NACH HERØY UND DØNNA**

Die Rundreise beginnt mit der Fähre von Søvik nach Herøy. Weiter geht es nach Dønna und von dort mit der Fähre nach Sandnessjøen. Herrliche Natur, interessante Orte und das Dønnesfjell mit fantastischer Aussicht über den Schärengarten. Raftingtouren führen noch weiter hinaus zu den kleineren Inseln.

www.kystriksveien.no/utioyan



FOTO: TERJE RAKKE

🚩 **HELGELAND-BRÜCKE**

Sie wurde zu Norwegens schönster Brücke gewählt. Die 1.065 Meter lange Brücke spannt sich zwischen den Gemeinden Alstahaug und Leirfjord. An ihrem Südenende befindet sich ein netter Rastplatz mit einem Kunstwerk des Projekts Skulpturenlandschaft Nordland.

www.kystriksveien.no/arkitektur



FOTO: ERLEND HAARBERG

🚩 **PAPAGEITAUCHER AUF LOVUND**

Lovund ist die Insel der Papageitaucher, die jedes Jahr am 14. April eintreffen. Am besten sieht man sie am Abend, wenn sie vom Meer her einfliegen. Deshalb ist mindestens ein Übernachtung zu empfehlen, wenn Sie Lovund besuchen wollen.

www.kystriksveien.no/lovund



FOTO: OLAV BREIN

🚩 **KÜSTENFORT GRØNSVIK**

Die Festung wurde im 2. Weltkrieg von den deutschen Truppen gebaut. Sie liegt nahe der Str. 17 bei Stokkvågen zwischen Nesna und Kilboghavn. Interessantes Museum mit intakten Bunkeranlagen und fantastischer Aussicht.

www.kystriksveien.no/museum



FOTO: UTLÅNT AV GRØNSVIK KF

SVARTISEN

Norwegens zweitgrößter Gletscher liegt in der Gemeinde Meløy. Das Boot fährt vom Touristenbüro über den Holandsfjord bis nahe an den Eisrand. Dieser Teil des Svartisen heißt Engenbreen, hier sind Gletscherwanderungen möglich (Buchung am Vortag).

www.kystriksveien.no/svartisen



FOTO: NATHAN HOOVER

ALTE KIRCHE VON GILDESKÅL

Von den zahlreichen Kirchen am Kystriksveien ist die alte Kirche von Gildeeskål eine der interessantesten. Sie wurde im 12. Jh. möglicherweise von König Øystein erbaut. Beim Rundgang über den Friedhof sieht man seltsame Grabinschriften.

www.kystriksveien.no/museum



FOTO: STEINAR JOHANSEN

SALTSTRAUMEN

Der stärkste Gezeitenstrom der Welt ist ein eindrucksvolles Erlebnis, wenn gewaltige Wassermengen von den Gezeiten durch die Engstelle gepresst werden. Die besten Zeitpunkte sind aus einer Gezeitentabelle zu entnehmen. Probieren Sie Ihr Angelglück aus. Auch Rafting ist möglich.

www.kystriksveien.no/saltstraumen



FOTO: RICHARD PANTKE

NORWEGISCHES LUFTFAHRTMUSEUM

Wenn Sie einen Flugsimulator ausprobieren oder das berühmte Flugzeug U2 ansehen möchten, sind Sie im Norwegisches Luftfahrtmuseum in Bodø richtig. Die Ausstellung widmet sich der militärischen und der zivilen Luftfahrt.

www.kystriksveien.no/museum



FOTO: OLAV BREEN

HANDELSSTATION KJERRINGØY

Der Ort ist bekannt aus zahlreichen Filmen, z.B. „Dina – Meine Geschichte“ oder „Benoni und Rosa“. Ihre große Zeit hatte die Handelsstation am Ende des 19. Jh. Das Museum zeigt eine interessante Ausstellung. Es gibt Führungen.

www.kystriksveien.no/museum



FOTO: EINAR ELIASSON

Gaumenfreuden am Kystriksveien

Gutes Essen gehört im Urlaub einfach dazu. Hier sind einige Tipps für Restaurants am Kystriksveien, die etwas Besonderes zu bieten haben – von gehobenen Gourmetgerichten bis zu regionaler Hausmannskost.

Das „Bleidablikk“ in Steinkjer und das „Løvold“ in Bodø sind zwei „Institutionen“, die gutes hausgemachtes Essen servieren. In beiden Städten gibt es viele weitere Restaurants, die hier nicht alle aufgezählt werden können.

Wenn Sie zwischen Steinkjer und

Direkt an der Str. 17 in Berg (Gemeinde Sømna) finden Sie das Klakkskjæret Restaurant, in dem Gerichte mit regionalen Zutaten auf den Tisch kommen. Im Geschäft Smak og Behag in Brønnøysund bekommt man Lebensmittel aus der gesamten Region. Nach einer Wanderung zum Loch im Berg Torghatten können Sie gutes Essen im Torghatten Kurs og Feriesenter genießen. Hildurs Urterarium serviert u.a. Wildschaf und Wein aus eigener Erzeugung, angesetzt auf den hofeigenen Kräutern (abends ist Tischreservierung erforderlich).



FOTO: LANGNESSET

Namsos von der Str. 17 Richtung Statland abbiegen, kommen Sie zum Fossekailn Restaurant (Fisch, Bacalao, Wild). Ein Stück weiter liegt die Sjøbua Spiseri, ein gutes, preiswertes Fischrestaurant.

Das Vega Havhotell bietet seinen Gästen jeden Abend ein festes Menü. Wer Qualität bevorzugt, kommt hierher. Frisch gerösteten Kaffee bekommen Sie in der Kaffeerösterei in der Han-



FOTO: NANCY BOOT / INNOVASJON NORGE



FOTO: JOHAN WILDHAGEN / INNOVASJON NORGE



FOTO: HEGE SÆTHRE LIND



FOTO: LANGNESET

delstation Forvik in Vevelstad. Auch leckere Fischgerichte gibt es hier.

Probieren Sie die Fischsuppe bei Seløy Kystferie. Dønnes Gård auf Dønna serviert gutes hausgemachtes Essen. Regionale Zutaten stehen auch im Restaurant „3 Kalver“ auf Dønna im Mittelpunkt.

Das „Langneset“ auf Seløy serviert köstliche Gerichte mit jahreszeitlichen Zutaten. Noch weiter draußen im Meer liegt das Lovund Rorbuhotell, ebenfalls

mit einer guten Küche. „Fastfood“ der besonderen Art bekommt man am Fähranleger in Jektvik: hausgemachte Fischburger. Auch im Café Kjelen am Saltstraumen wird hausgemachtes Essen serviert. Eine etwas anspruchsvollere Speisekarte bieten Saltstraumen Brygge und das Saltstraumen Hotell.

Eine Spezialität ganz im Norden des Kystriksveien sind die Møsbrømløfsa-Fladen, die Sie u.a. im Bertnes Geosenter außerhalb von Bodø bekommen. kystriksveien.no/mat



FOTO: REINHARD PANTHE



NATIONALE TOURISTSTRASSEN IN NORWEGEN

Entlang dem Kystriksveien gibt es zwei Nationale Touristenstrassen (von insgesamt 18). Helgeland Nord und Süd. Der erstgenannte ist gerade fertiggestellt mit verbesserten Rastplätzen, Fahrenanlagen, Aussichtspunkten usw.

Siehe mehr unter nasjonal turistveg.no

ENTLANG DER KÜSTE MIT DEM BOOT.

Von der Gemeinde Flatanger im Süden bis zum Bodø in den Norden, sind der weltweit größte Inselgruppe mit Tausenden von Inseln und Riffen. Übersicht über die Yachthäfen finden Sie unter:

gjestehavner.no

Wenn Sie Lust haben, den Archipel zu erleben, aber haben kein eigenes Boot? Können Sie folgenden ausprobieren:



FOTO: ERLEND HAARBERG



Einviika Overnatting (s.26). **Rørвик Rorbuer** (s.51), **Seløy Kystferie** (s.91) **Lovund Rorbuhotell** (s.104) og **Saltstraumen Hotell** (s.129) bietet tolle Rib-Touren. **Nesna Camping** (s.101) bietet Boot-Touren. kystveien.no/baat

S/Y Paradise bietet Segeltörns entlang der Helgelandsküste.

Siehe: sailingwithparadise.com



FOTO: REINHARD PANTHE

Naturerlebnisse mit Netz!

Godtur.no bietet Ihnen:

- Wandervorschläge und Tipps von grossen Teilen Norwegens
- Touren fürs GPS zum Herunterladen
- Touren hochladen und mit anderen teilen
- Angelinformationen für 37.000 Seen
- Vielen Badestellen in meisten Teilen Norwegens
- Super Karten

Nur in Norwegisch


GodTur.no

Nord-Trøndelag



Steinkjer

Steinkjer liegt an der E 6, nur zwei Stunden mit der Bahn oder dem Bus von Trondheim entfernt, und ist zugleich die südlichste Gemeinde an der Str. 17. Nur 6 km nördlich des Stadtzentrums zweigt die Str. 17 Richtung Namsos von der E 6 ab. Steinkjer ist die Bezirkshauptstadt von Nord-Trøndelag.

KIRCHE IN STEINKJER

1965 wurde die dritte Kirche in der Geschichte der Stadt erbaut. Besonders sehenswert sind die Wanddekorationen und Glasgemälde des aus Steinkjer stammenden Künstlers Jakob Weidemann. Die Originale sind im Rathaus neben dem Quality Hotel Grand ausgestellt.

KULTUR UND GESCHICHTE

Die Gegend um Egge war ein

Machtzentrum in der Wikingerzeit. Die Häuptlinge in Egge gehörten zu den härtesten Gegnern der Christianisierung und Machtkonzentration Olav des Heiligen um das Jahr 1000. Heute ist die Gegend eine einzigartige Fundstelle für frühgeschichtliche Zeugnisse, ein lebendiges Heimatmuseum, in dem sich Kultur- und Naturerlebnisse kombinieren lassen. Hier befinden sich einige der bekanntesten Felszeichnungen der Welt. Das



FOTO: OLAV BREEN

Steinkjer Kirche, 1965

Steinkjer

Bøla-Rentier ist die etwa 6.000 Jahre alte Darstellung eines Rentiers in voller Größe. Es befindet sich 30 km nördlich der Stadt an der Str. 763. An der Str. 285 Richtung Sør-Beitstad liegt das Bardal-Feld mit Felszeichnungen aus zwei Epochen. In der Nähe des Stadtzentrums liegt das Helge-Feld, u.a. mit großen Grabhügeln und Bautasteinen. Das Heft „Kulturdenkmal-Stätten um Steinkjer“ ist im Touristenbüro erhältlich.

AKTIVITÄTEN

Auf einem Ausflug nach Bjerkem bei Henning können Sie eine Sommerausstellung besuchen und auf einem traditionellen Trønderhof übernachten. An der E 6 im Zentrum liegt das Dampsaga Bad.

NATURERLEBNISSE

Norwegens geografischer Mittelpunkt (errechnet als Flächenschwerpunkt) liegt in der Gemeinde Steinkjer. Sie erreichen ihn auf dem Svillesti-Pfad 10 km vom See Lus-tadvatnet in Ogndal aus. Schönes Wandergebiet, kostenloses Angeln mit Rute in 60 Seen. Mehrere Anbieter für Erlebnisse von Höhlenbesichtigung bis zu Kanutouren.

Aussichtspunkt in der Stadt ist der

Oftenåsen. Der Aufstieg auf einem steilen Weg wird mit einer herrlichen Aussicht belohnt. Naturbades-tellen liegen in Paradisbukta, Høøya und Kalvøy, alle an der Str. 285 nach Vellamelen/Beitstad.

VERANSTALTUNGEN

Das Steinkjerfestival (23.–26. Juni) glänzt mit großen Namen. In Egge findet vom 30. Juni – 3. Juli 2011 das Wikingfestival statt.



FOTO: KYSTRIKSVEIEN REISELIV AS

Bølarein

Touristeninformation Innherred / Kystriksveien Infocenter

Ganzjährlich geöffnet!
Box 91, NO-7701 Steinkjer
Tel. +47 74 40 17 16
www.visitinnherred.com
post@visitinnherred.com
www.kystriksveien.no
post@kystriksveien.no

Quality Hotel Grand, Steinkjer

Kongens gt. 37, Box 3014, N-7709 Steinkjer
Tel. +47 74 16 47 00, Fax +47 74 16 62 87
www.choicehotels.no/no053

GPS: N64.013463/E011.4957128

Das Voll-Service-Hotel. Mitten in der Stadt
Steinkjers! Sommerpreise.



GRAND, STEINKJER



Tingvold Park Hotel

Gamle Kongev. 47
N-7725 Steinkjer
Tel. +47 74 14 11 00 Fax. +47 74 14 11 01
firmapost@tingvoldhotel.no
www.tingvoldhotel.no
N64.0237291 E011.491126



“Das Hotel in Steinkjer mit Stil und Atmosphäre”



Boks 276, N-7703 Steinkjer
Tel. +47 74 13 75 00 Fax. +47 74 13 75 60
posten@steinkjerkurscenter.com
www.steinkjerkurscenter.com
N64.0057584 E011.5074273

Sommerpreise 20/6 - 5/9 (Frühstück ist inkl.)

NOK 650 NOK 800

Alle Zimmer mit Kabel-TV, Dusche und WC.





4

Føllingstua



Haugåshalla 6
N-7732 Steinkjer Am Snåsavatnet, 13 Km
Tel. +47 74 14 71 90 nördlich von Steinkjer.
post@follingstua.no 200 Mtr von der E 6.
www.follingstua.no N:64.06.581.E:11.34.678

Ganzjährig
geöffnet



NOK 450-1300	NOK 190
NOK 130-180	NOK 200
NOK 50	NOK 450-600



Alle Hütten und Zimmer (außer Hütten mit einfachem Standard) haben TV.



5

Bjerkem

Øver-Bjerkem, N-7718 Steinkjer
Tel: + 47 909 50 702
Email: berit@bjerkem.com
www.bjerkem.com
N63.9787052 E011.6369315



Dyrsko

Übernachtung auf einem traditionsreichen, ökologischen "Trøndelag-Hof" Wohnung mit Selbstversorgung.

NOK 800 pro Tag (4 Bettpl.)

Ausstellung im "Bunaduret" und "Gammellavin"



Hertz



HOLBERG BILUTLEIE AS Inn-Trøndelag

Wir vermieten 100 m vom Bahnhof entfernt,
Leihwagen.

Ab nok 490 pro Tag
(max 100 Km, +2,75 pro Km)

6



Kystriksveien Info-Center - Tel. +47 74 40 17 17







Guldbergaunet


Sommer Hotel & Camping



7

- Gjennom året åpent
- Vi har leiligheter med 1,2 eller 3 soverom!
- Sentrumsnær.

 NOK 490-1095	 NOK 190
 NOK 140-160	 NOK 200
 NOK 425-490	 NOK 50



Boks 2073 N-7708 Steinkjer Tel. +47 74 16 20 45 - Fax +47 74 16 47 35

g-book@online.no - www.steinkjercamping.no

GPS: [N64.022265/E011.5064072](https://www.google.com/maps/place/64.022265/E011.5064072)

Billig Propangas!

Autogas - Propangas - Zubehør

**Wir füllen alle
Flaschentypen**

Norwegische - Europäische



STEINKJER

Tlf. +47 930 22 040

Sjøfartsgata 10B
7725 Steinkjer

8

GPS-posisjon:

N64° 00.554 Ø11° 29.716



NAMSOS

Tlf. +47 74 28 09 04
+47 95 82 02 46

Navarv. 11 7820 Spillum

GPS-posisjon:

N64° 27.580 Ø11° 32.582

www.dsp-steinkjer.no



9



Öffnungszeiten:
Mo-Fr 10-20
Sa-So 11-17

Telefon: +47 74 12 16 90
Sagmesterv. 2b 7725 Steinkjer
N64.01782 E011.48950

Die Badezeit endet 30 min vor
Schliessung der Schwimmbades!

www.dampsaga-bad.no

Egge Museum

N-7700 Steinkjer
Tel. +47 74 13 44 90
www.eggemuseum.no
GPS: N64.0231886/E011.4729003

Trønder-Hof mit Tieren und Gastronomie. Die Frau im Laden begrüßt Sie zur Stadtführung. Landwirtschaftsausstellung mit Gerätschaften und Fahrzeugen. Schönes Gelände mit Kulturdenkmälern. Geöffnet: 19.06 bis zum 21.08
Täglich 11.00 – 16.00
Wikingfestival 2011: 30. Juni - 3. Juli



10

Bygdasentralen i Beitstad

Vellamelen 47, N-7730 Beitstad
Tel. +47 74 14 85 90
bygda@beitstad.no
www.beitstad.no
GPS: N64.1080713/E011.392561

Kunstgewebe - Touristeninformation
Café - Backwaren
Freiwilligenzentrale



LITERATUR KYSTRIK



Webshop unter:
kystriksveien.no

Reiseführer 'Die Küstenstraße'

Dieser Reiseführer von **Olav Breen** ist im Cappelen Verlag erschienen. Er bietet gute Reisetipps und weckt die Reiselust, nicht zuletzt dank der vielen schönen Fotos

Preis NOK 99



Namdalseid

Die Gemeinde Namdalseid liegt am Anfang der Region Namdalen, etwa auf halber Strecke zwischen den Städten Steinkjer und Namsos. Die Wirtschaftsstruktur ist von moderner Landwirtschaft geprägt. „Eldueid“ ist der alte Name dieser historischen Verkehrsverbindung zwischen dem Namsenfjord und dem Trondheimfjord.

WILDNISURLAUB

Die weitläufigen Gebiete eignen sich zur Jagd, zum Angeln und für andere Naturaktivitäten. Hier finden Sie einige der besten Kleinlachsflüsse des Landes, z.B. Årgårdselva, Øyensåa, Ferga, Oksa und Austerelva. Besonders reizvoll ist das Fliegenfischen. Um 1830 brachten britische Sportangler den Einheimischen diese besondere Art des Fischens bei. Die notwendigen Angelkarten können Sie in Ihrer Unterkunft oder bei der Touristeninformation kaufen.

MEERESANGELN

Die Gemeinde reicht bis an die Küste. Hier gibt es schöne Möglichkeiten zum Angeln und für andere Erlebnisse in der Küstennatur. In Nord-Statland stehen Gebäude aus dem 19. Jh., und hier werden moderne Rorbuer mit Booten vermietet, und es gibt ein Restaurant.

ALTE GEBÄUDE

Der Ort Statland besitzt sehenswerte alte Gebäude aus dem 19. Jh. – ein Besuch lohnt sich.



FOTO: STEINAR JOHANSEN

Angeln auf Lachs

Touristeninformation

am Sentrum Auto (Tankstelle),
 N-7750 Namdalseid,
 Tel: +47 74 27 82 50
 namdalseid.kommune.no
 kystriksveien.no

Fosslia hytter og laksefiske

Anne-Britt og Arnstein Berg
Fosslia N-7750 Namdalseid
Tel. +47 74 27 83 09 mob: 958 05 084 - 482 87 392
www.fosslia-hytter.no
GPS: N64.2508628/E011.1628762

 NOK 250 - 600 pro Tag

Große Wohnung NOK 800 pro Tag



Biegen Sie von Str.17 Richtung Osen ab entlang Str.715.
Ganzjährig Hüttenvermietung. Lachsangeln im unteren Teil des Flusses Øyensåa. Gute Wandermöglichkeiten um Beeren und Pilze zu sammeln. Forellenangeln und Kleinwildjagd.



14

Holmset Camping und Hütten

Sjøåsen, N-7750 Namdalseid
Tel. +47 922 23 202
rolf@holmsetcamping.no
www.holmsetcamping.no
N64.29488 E011.20142

 NOK 300-550  NOK 140 DSL

 NOK 100  NOK 30 Internet,

Liegt gerade an der Str. 17. Möglichkeiten für Lachs- u. Forellenangeln am Fluss "Årgårdselva". Ganzj. Miethütten m/ Du. u. Wc. Kajakverleih. Guter Ausgangspunkt für schöne Naturerlebnisse



15

Sjøåsen Hotell

Sjøåsen N-7750 Namdalseid
Tel. +47 74 27 87 00 Fax. +47 74 27 88 30
sjoasenhottel@gmail.com
www.sjoasenhottel.no
GPS: N64.3094322/E011.2228334

  NOK 1100  NOK 900 1/5 - 1/9 + Wochenende:
20% Rabatt

Ruhige Lage. Gutes, hausgemachtes Essen
Neue Konferenzräume mit schönem Flussblick.
Haltestelle für Busse zwischen Namsos-Steinkjer -
Trondheim Lufthavn Værnes.



16

Fossekailn Restaurant

Sjøtrøa 2
N-7777 Nord-Statland
Tel. +47 74 27 98 92 Mob. +47 917 23 730
leif@fossekailn.no / www.fossekailn.no
GPS: N64.49580/E011.14664



**Fossekailn-Steak – Bacalao – marinerter
Wildlachs – Heilbutt – Lammkeule – Tapas**


Wenn Sie sich himmlische Gaumenfreuden in einem interessanten Restaurant voller Atmosphäre und Charakter gönnen möchten, sind Sie herzlich willkommen im Fossekailn Restaurant in Statland

Foto: Skrythals reklame



Ledang Rorbuer

N-7777 Nord-Statland
Tel. +47 74 27 94 05 Mob. +47 45 63 19 44
Fax. +47 74 27 94 32
www.ledang-rorbu.no info@ledang-rorbu.no
GPS: N64.4951253/E011.1624526

 NOK 5900 pro Woche / NOK 2700 Wochenende
Preis ist inkl. Boot m/Motor und Schlussreinigung.

Eine Rorbu-anlage, die sehr schön draussen auf dem Pier liegt. Schöne Abendsonne. Zwei Wohnungen mit je 3 Schlafzi. und 10 Betten. Modern ausgestattet und Hoher Standard.



Galerie & Geschenkladen

Sentrum, N-7750 Namdalseid
Tel. +47 46 74 46 17
paa-hjornet@hotmail.no
GPS: N64.22313/E011.22102

**Produktion von samisch beeinflusstem
Handwerk und Glaskunst.**

Öffnungszeiten: Mo-Do 10-16, Fr 10-18, Sa 12-16

Via Hjornet



Flatanger

Flatanger ist die erste Küstengemeinde am Kystriksveien. Um Flatanger zu erreichen, biegen Sie von der Str. 17 bei Sjøåsen in die Gemeinde Namdalseid auf die Str. 766 ab. In Lauvsnes gibt es mehrere Geschäfte und einen Gästehafen. In Utvorda gibt es ein sehr gutes Restaurant, das auf Fisch und Krabbengerichte spezialisiert ist.

SEHENSWÜRDIGKEITEN

Wir empfehlen einen Besuch des Leuchtturms Villa Fyr oder der Festung Utvorda. Villa Fyr war der letzte norwegische Leuchtturm, der nach alter Art mit einer Kohlenblüse gebaut wurde (1839). Die Insel Villa hat eine abwechslungsreiche Flora und ist der letzte Außenposten am offenen Meer. Die Festung Utvorda stammt aus dem 2. Weltkrieg und war das größte Küstenfort in Norwegen. Empfehlenswert ist ein Rundgang mit Führung.

ANGELN IM MEER UND SEADLER

Es bestehen gute Angelmöglichkeiten im Süßwasser und im Meer. Wir empfehlen einen Ausflug mit einem Fischkutler zu den reichen Fischgründen. Auf diesen Fahrten bestehen gute Chancen, einen der majestätischen Seadler zu beobachten. Lohnend ist auch eine Safari durch die Natur. Weitere Informationen im Touristenbüro. Bootsausflüge/Bootsvermietung: Siehe www.einvika.no.

Jedes Jahr werden in der Gemeinde 20 Wanderwege (vier je Gegend) mit verschiedenem Schwierigkeitsgrad markiert. Karten und Teilnahme­scheine gibt es in allen Geschäften in der Gemeinde zu kaufen.



FOTO: OLAV BRENN

Utvorda

Touristeninformation


Gemeinde Flatanger
N-7770 Flatanger,
Tel. +47 74 22 11 10 / 74 22 11 00
www.flatanger.kommune.no
kystriksveien.no

Einvika Overnatting og Havfiske

20

N-7770 Flatanger
Tel: +47 970 10 490 - 908 49 677
rheinvik@online.no / www.einvika.no
GPS:N64.50937/E010.80443

Rorbu - Wohnungen

 NOK ab 695 - 1500

**Hochseeangeln -
Bootausflug !**

Meeresangeltouren auf Bestellung
(NOK 100 pro Person/Std.)

Familiéntour mit Führungsboot (nur Bootsmiete)

Geführte Touren zum Leuchtturm Villa Fyr



Sjøbua Spiseri - Fischrestaurant

21

Utvorda havn, N-7777 Nord-Statland
Tel. +47 74 28 88 54 / Fax. +47 74 28 88 55
eigrand@frisurf.no
GPS: N65.9925461/E012.2631913

- Warme Gerichte ab NOK 140 - 210
- Vermittlung von Haus mit 15 Schlafplätzen.
- Gäste Kai und Hochseeangeln.
- Stellplätze für Wohnmobile / Campingwagen
NOK 150 (Strom NOK 25)
- Am Küstenfort aus dem 2. Weltkrieg.



DAS SOUVENIRBUCH

Plötzlich, eine neue Landschaft!

Im Buch "Plötzlich, eine neue Landschaft" zeigen wir Bilder von einigen der schönsten Stellen des Kystriksveien. Vielleicht als Erinnerung an Ihre Reise oder als Geschenk für jemanden, mit dem Sie Ihre Erlebnisse teilen möchten. Bestellen Sie gern ein Exemplar unter kystriksveien.no heute!



NOK
99





Namsos liegt im mittleren Namdal und ist ein Knotenpunkt an der Str. 17 und der Str. 769. Expressbusverbindung nach Trondheim, Bus-/Bahnverbindung nach Steinkjer, Levanger und Trondheim. Der Kurzbahnflughafen wird von SAS Widerøe angefliegen. Expressschiffverbindung nach Jøa, Abelvær, Rørvik und Leka. Namsos ist das Einkaufszentrum des Namdals, gilt als Rock- und Kulturstadt und hat eine lange Tradition als Holzindustriestandort. Es gibt mehrere Einkaufszentren und ein freundliches Stadtzentrum.



FOTO: REINHARD PLANTKE

Kaihäuser

ATTRAKTIONEN

Der alte, sehenswerte Lokschuppen (1933) beherbergt eine Kerzenfabrik. Hier werden Kerzen in allen Farben und Formen hergestellt und zusammen mit duftenden Seifen, Kerzenständern, Vasen u.v.m. verkauft. In der Bezirks-galerie von Nord-Trøndelag, dem örtlichen Kulturzentrum, befindet sich ein Geschäft mit Kunst und Kunsthandwerk aus Trøndelag, und es finden Verkaufsausstellungen statt. Ein paar Kilometer südlich der Stadt, in Spillum, steht das einzige Dampfsägenmuseum

Norwegens. Besuchen Sie auch das Namdalmuseum, das neben Booten und Gebäuden eine – in Norwegen einmalige – Sammlung von Einrichtungsgegenständen aus Krankenhäusern zeigt. In Bangsund gibt es eine Glasbläserei und eine Keramikwerkstatt.

AKTIVITÄTEN

Besuchen Sie gern Oasen, eine der größten im Berg gelegenen Schwimmbädern Europas. Von Namsos aus kann man mit dem Expressschiff "Namdalingen" von Insel zu Inseln fahren (mit

Namsos

oder ohne Fahrrad). Das Schiff läuft die Inseln Jøa, Leka, das Fischerdorf Sør-Gjæslingan und Rørvik mit dem Küstenkulturzentrum NORVEG an. Namsos ist Norwegens größte "Wildlachsgemeinde". Sie können entweder selbst angeln (mit Angelkarte) oder den auf

schöne, markierte Ufertour in der Stadt. Möglichkeit zum Mieten von Draisinen für die Fahrt auf einer stillgelegten Bahnstrecke am Namsen. Fragen Sie das Touristenbüro. Auf der Insel Otterøya, die den größten Teil des Küstenstreifens von Namsos bildet, lebt Norwegens



FOTO: MACLAW KUSNIERCZYK

Namsos Lysstøperi

traditionelle Weise gefangenen Fisch auf Otterøya kaufen. Der Lachsfluss Namsen mündet in Namsos in den Fjord.

AUSFLUGSMÖGLICHKEITEN UND AUSSICHTSPUNKTE

Nach 20 Minuten zügig zu Fuß kommen Sie vom Zentrum auf den Klompen, Namsos' herrlichen Aussichtspunkt. Man kann auch mit dem Auto hinauffahren. Der Rundweg „zwei Brücken“ ist eine

nördlichstes Rotwildrudel. Otterøya ist ein idealer Ausgangspunkt zum Angeln am Fjord, sei es von den Uferfelsen aus oder von einem gemieteten Boot.

Touristenbüro Midtre Namdal

Havnegata 9, Boks 332,
Sentrum N-7801 Namsos
Tel. +47 74 22 66 04
namsosinfo@rv17.no
www.namsosinfo.no
kystriksveien.no

Børstad Hotel

23

Gemütlich wohnen mitten im Zentrum Namsos



NOK 950



NOK 1190

Suite:

NOK 1390 - 1590



Carl Gulbransons gt. 19 - Box 98 - N-7801 Namsos
Tel. +47 74 21 80 90 Fax: +47 74 21 80 91
post@borstadhotel.no www.borstadhotel.no

GPS: N64.4668092/E011.4981485

PLUSCAMP

24

Hochstandard Hütten und Camping - Das ganze Jahr

NAMSOS

Idyllischer
Badeplatz!



4-Sterne Campingplatz mit 31 Hütten, 40 Caravanstellpl. und einer erstklassigen Zeltwiese.

Eigener, Schöner Badeplatz und toller Kinderspielfplatz.



Wir verleihen:
Kanu, Tretboote,
Draisine und Minigolf.



1/9 - 31/4

🏠 NOK 400 - 800

🚐 NOK 200 - 250

⚡ NOK 150 - 200

1/5 - 31/8

🏠 NOK 450 - 950

🚐 NOK 200 - 250

⚡ NOK 150 - 200

Namsos Camping as

Box 408, N-7801 Namsos. Tel. 74 27 53 44 Fax: 74 27 53 93
Email: namscamp@online.no www.namsos-camping.no
GPS: N64.4755511/E011.5778851



Lysstoperiet

25

Lokstallen, Finn Christiansens v.14,
N-7800 Namsos

Tel: +47 74 21 29 00 www.lysstoperiet.no

E-mail: post@lysstoperiet.no



Sie können uns auch beim Kerzengiessen zusehen.

Mo - Fr: 10 - 18 Sa: 10 - 15

GPS:N64.4680079/E011.513421

Italiensk Hotell & Restauranthus

26



Verftsgt. 5, Namsos

Tel: +47 74 21 80 00


Fax: +47 74 21 80 20


www.tinoshotell.no

booking@tinoshotell.no

GPS: N64.4669374/E011.4918453

Restaurant - in netter italienischer Umgebung
14 Doppelzimmer, 3 Suiten und 2 Tagungsräume

 1000 - 1500 NOK

 800 - 1250 NOK


Familienzimmer 1300 - 1600 NOK



Namsen Motor Hotell

Navarveien 2, N-7820 Spillum
Tel. +47 74 22 66 10
Fax. +47 74 22 66 11
post@namsenhotell.no
www.namsenhotell.no
GPS: N64.4563294/E011.543478

 NOK ab 695 inkl. Frühstück

 NOK ab 895 inkl. Frühstück


Familienzimmer



Finnanger Brygge

N-7819 Fosslandsosen
Mobil: + 47 959 35 424
hafinna@online.no
www.finnangerbrygge.no
GPS: N64.6221767/E011.1496811



 Wohnungen mit 2 Schlafzimmer
NOK 950 pro Tag NOK 5600 pro Woche
5 Bettpl., TV, Gefrierraum und WC.
Bootsverleih.

Immer frische Schrimps!

Fantastische Lage im Schärengarten auf der Insel Otterøya



Oasen

Namsos Miljø og Svømmesenter

Jarle Hildrumsv. 6, N-7800 Namsos
Tel. +47 74 21 90 40 / Fax. +47 74 21 90 45
www.oasen-namsos.no
GPS: N64.4739396/E011.5222432

Geöffnet: Mo-Fr 09 - 20 Sa-So 10 - 16

- 50 Mtr. Schwimmbekken(28C) • Sprungturm
- Kinder-/Lehrschwimmbekken(34C)
- Whirlpool • Wasserrutsche • Café
- Fitnessstudio (Geöffnet: Mo.-Do. 08-22) • Café



NORSK SAGBRUKSMUSEUM

- ein Mitglied Museet Midt

Tel. +47 74 27 13 00
www.mumidt.no/spillum
sagbruksmuseet@museetmidt.no
GPS: N64.44806/E011.51382



Erleben Sie die **Geschichte eines Sägewerks** in authentischer Umgebung aus dem 19. Jh. in Spillum südlich von Namsos. Die alten Maschinen sind nach wie vor in Gebrauch.

Öffnungszeiten Mo - Fr: 8 - 15



30

Nord-Trøndelag Fylkesgalleri


- ein Mitglied Museet Midt

Namsos Kulturhus, N-7800 Namsos
Tel. +47 74 21 73 30
fylkesgalleriet.no / fylkesgalleriet@museetmidt.no
GPS: N64.4680589/E011.5027142



Abwechselnde Verkaufsausstellungen von norwegischen u. internationalen Künstlern. Ausserdem Kunstgeschäft und Ausstellungen von der Eigensammlung der Galerie. Vor allem Kunst u. Kunsthandwerk aus ganz "Trøndelag"

Öffnungszeiten: Mo - Fr: 11 - 16, Sa: 11 - 14



31

Namdalsmuseet

- ein Mitglied Museet Midt

Tel. +47 74 27 40 72
www.museetmidt.no
namdalsmuseet@museetmidt.no
GPS: N64.4698946/E011.522903



Kulturhistorisches Museum mit vielen Themen.

Führungen Juni–August, sonst auf Anfrage.

Mehrere große **Kulturveranstaltungen** im Jahr. Weitere Infos auf der Museumswebseite.

Sommercafé mit Tieren auf dem Tagelöhnerhof.

Norwegens einziges Krankenhausmuseum.



32

ROCKCITY NAMSSOS



TRØNDERROCK-MUSEUM
Zentrum für professionelle Musik
TOURISTEN-INFORMATION (1. Juni - 31. August)
Havnegata 9, 7800 Namsos - Tel 950 84 939 - www.rockcity.no

Wir haben was Sie brauchen - wenn Sie es brauchen

21 Geschäfte - 300 Parkplätze - Apotheke

www.amfi.no

34



Wir haben Auskünfte
über Namdalen

Willkommen zu
einem gemütlichen
Einkaufsbummel

AMFI  NAMSOS

Våt Drøm Reklamebyrå • Namsos • KF56

35

Die beste Gäschefte der Stadt, 650 Parkplätze, Weinmonopol und der Postamt



NAMSOS
STORSENTER

i byens

Geöffnet: 10-20 (18)

Mit dem Schnellboot an der Namdalsküste fahren!

36

"MS Follafjord" bringt Sie in die fantastische Fjord- und Inselwelt. Das Schiff fährt im Linienverkehr zwischen Leka, Rørvik, Abelvær, Jøa und Namsos. Ganzjährig ist eine Rundreise von Namsos bis Rørvik möglich, und im Sommerhalbjahr von Namsos, Jøa und Rørvik bis Sør-Gjæslingan.



Fosen Namsos Sjø

Schnellboot- Fahrplahn Namsos - Leka (Mo-Fr - das ganze Jahr)

	1234	5		5
Gutvik	06:30	06:30	AbGutvik	18:25
Skei	06:35	06:35	Skei	
Fjølrika	x	x	Fjølrika	x
Eidshaug	07:15	07:15	Eidshaug	x
Rørvik	07:40	07:40	Rørvik	19:10
Abelvær	08:10	08:10	Abelvær	x
Jøa	08:35	08:35	Jøa	x
Namsos	09:15	09:15	Namsos	20:30
Namsos	11:45	11:45	Namsos	20:45
Jøa	12:25	12:25	Jøa	x
Abelvær	12:50	12:50	Abelvær	x
Rørvik	13:20	13:20	Rørvik	22:00
Rørvik	13:40	13:40	Eidshaug	x
Abelvær	14:10	14:10	Fjølrika	x
Jøa	14:35	14:35	Skei	22:55
Namsos	15:15	15:15	Gutvik	23:05
Namsos	16:00	16:00		
Jøa	16:40	16:30		
Abelvær	17:05	16:50		
Rørvik	17:35	17:15		
Eidshaug	x	x		
Fjølrika	x	x		
Skei	18:35	18:15		
Gutvik	18:45	18:25		

Tagestoruen an die "Sør-Gjæslingan":

Samstag ab 21.5.-20.8.*

Ab Namsos	09.30
An Jøa	10.05
An Sør-Gjæslingan	10.55
Ab Sør-Gjæslingan	13.15
An Jøa	14.05
An Namsos	14.40

Sonntag ab 22.5.-21.8.*

Ab Rørvik	11.40
An Sør-Gjæslingan	12.20
Ab Sør-Gjæslingan	14.05
An Rørvik	14.45

*) **Reservierung:** + 47 74 21 63 00

*) **Kinder u. 16 J. gratis im begl. von Erwachsenen.**

Sør-Gjæslingan mit Übernachtung:

Im Zeitraum (21.05-21.08) können Sie nach Sør-Gjæslingan am Sa., Mitt. od. Fr. fahren. Zurück am Samstag oder Sonntag. Übernachtung im Rorbu möglich. Reservierung Tel.: +47 74 36 07 70. Vollständige Fahrpläne: www.fosennamsos.no

Inselspringen mit dem Fahrrad

Fahrradkarte mit Routenvorschläge erhalten Sie an der Touristinformation oder an Board. Das Fahrrad wird gratis transportiert.

www.fosennamsos.no Tel. +47 73 89 07 00

Auf der Str. 769 kommen Sie von Namsos in die Gemeinde Fosnes. In Salsnes öffnet sich die Landschaft hin zum Meeresabschnitt Folla. Die Str. 777 führt Sie nach Ølhammeren, von wo Sie auf einer kurzen Fährfahrt Seierstad auf der Insel Jøa erreichen.

DAS 'LAND IM ABENTEUER'

Jøa ist das Reich des bekannten norwegischen Dichters Olav Duun. Hier fand er Inspiration und die Landschaftsbilder für seine Werke. Duuns Kindheitshaus in Øver-Dun steht Besuchern offen. Markierter Wanderweg nach „Kvelvika“, wo das Abenteuerland von Duuns Figur Odin lag.

Radfahren, Wandern und Inselfspringen
Die Insel Jøa eignet sich gut zum Radfahren. Mehrere markierte Radrouten führen durch die abwechslungsreiche Landschaft. Fahrradkarten sind erhältlich. Per Expressschiff kann man weiter nach Namsos, Abelvær, Rørvik und Leka fahren. Mit dem Kajak oder einen anderen Boot erreichen Sie reizvolle Inseln im Brakstadsund. Mehrere markierte Wanderwege auf Jøa. In Rakkavika gibt es Wanderwege und Rastplätze mit Aussicht aufs Meer. Auch auf dem Festland kann man gut wandern.

MARITIMES

In Brakstad gibt es das Seglloftet, den Pøbben, einen Gästehafen und es werden Seekajaks und Ruder-/Segelboote vermietet. Außerdem liegen hier die historischen Boote des Vereins Jøa

Kystlag, u.a. der Kutter „Straumingen“ und das Segelboot „Siglurd“. Gästehäfen gibt es auch in Faksdal, Fosnesvågen und Seierstad.

GESCHICHTE UND KULTUR

In Fosnes findet man Spuren jahrtausendealter Besiedlung, darunter Grabhügel in Hovssjøen, den eisenzeitlichen Hof in Tranås und den Platz der alten Kirche von Fosnes. Auch das Heimatmuseum Fosnes und das Torfmuseum lohnen einen Besuch.

Informationen über Jagd- und Angelmöglichkeiten gibt es auf der Webseite der Gemeinde.



FOTO: OLAV BREEN

Heimatmuseum Fosnes

Touristeninformation

www.fosnesinfo.no

www.namdalskysten.no

Touristeninformation (Siehe Seite 29)

Brakstad Hamn

Brakstad Hamn
N-7856 Jøa
Tel. +47 74 28 61 90 / Fax: 74 28 61 91
siglurd@folla.no www.folla.no
GPS: N64.6733059/E011.1970424



Fembøringen Siglurd

Gratis Segeln jeden Mittwoch in der Sommersaison um 20.00.Uhr. Wenn das Wetter hält, und wenn der Siglurd nicht anderswertig vermietet ist.

Erlebnistouren und Vermietung - Vorbestellung. Siglurd ist ein Rahsegelfrachter (41 Fuss) - "Åfjordsfembøring" - der ein weiterentwickeltes Wikingerschiff ist.

Pøbben

Eine spezielle Bewirtungsstelle in einem Seehaus am Brakstad Kai. **Öffnungz.:** Ostern - Oktober nach tel. Vereinbarung. **Juli** jeden Tag ab 13 Uhr. **Mitte Juni - Mitte August** am Wochenende u. Mittwoch. Pøbben hat 40 Sitze drinnen u. ca. 100 draussen.

Seglloftet

Handwerksverkauf. Geöffnet nach Bestellung. **Übernachtung:** Kleine Dachwohnung (2Pers.) im Seglloftet. Ein Zimmer m/Küche u. Essenecke. Doppel Schlafcoach. Bad auf dem Gang.

🏠 NOK 500 pro Tag ☎ +47 742 86 200
(NOK 100 pro Person +47 905 21 919
für Bettwäsche) +47 415 17 236



Jøa Hyttetun

7856 Jøa
Tel. +47 41 39 58 20
www.fosnesinfo.no
GPS: N64.6443946/E011.2585830

🏠 NOK 800,-

6 grosse hochwertige Hütten. 5 Km von Fährenkai.
TV, Dusche, Wc, Küche, 2 getr. Schlafzi. in jeder Hütte.
Die Hütten sind für 6 Personen ausgestattet.

Bettwäsche kann vermietet werden.





42

Willkommen nach Rakkavika, Angeln und Wandern.

Diese Perle liegt in einer reizvoller Gegend in Rakkavika. Ganz süd-westlich auf der Insel Jøa. Die Gegend besteht aus: Angelplatz, Raststellen, Aussichtplatz und 1250 Meter langen Wanderphad. Es ist sehr gut für Rollstühle u. Kinderwagen zurechtgelegt.

Hier haben Sie eine tolle Aussicht auf Olav Duuns "Kjelvika", und auf der Schifferpassage sowie auf dem Fischerdorf "Sør- Gjøeslingan". Erleben Sie hier eine sagenhafte Natur!
[GPS:N64.6585051/E011.1742973](https://www.gps.com/waypoints/4590000/N64.6585051/E011.1742973)

Für weitere Informationen: Tel.+47 74 28 64 00 postmottak@fosnes.kommune.no

Olav Duun-Treffen im Namdal 2011

N-7856 Jøa
Tel. +47 918 83 902 / 742 86 931 / 415 62 531
www.olavduun.no
[GPS:N64.65712/E011.26518](https://www.gps.com/waypoints/4590000/N64.65712/E011.26518)

Eröffnung des Hauses auf der Insel Jøa, in dem Olav Duun seine Kindheit verbrachte, am 25.-26. Juni.

Literatur, Gesang, Musik und Wanderungen in der Landschaft des Dichters.

Olav Duuns Kindheitshaus ist im Zeitraum 26. Juni-15. August täglich von 10 bis 16 Uhr geöffnet.

Olav Duun-Stiftung im Namdal (ODIN)



43

Der Eisenzeithof in Tranås

Tranås, 7856 Jøa
Tel. +47 91 84 36 03
jarv-tra@online.no - kystriksveien.no/tranaas
[GPS: N64.6414066/E011.1869217](https://www.gps.com/waypoints/4590000/N64.6414066/E011.1869217)



Machen Sie eine Reise in die Zeit um 400 n. Chr. und besuchen Sie ein echtes eisenzeitliches Langhaus, das stilgerecht rekonstruiert wurde.

Schauen Sie zu, wie Teil 2 des Langhauses gebaut wird. Führungen auf dem Gelände. Sehr kinderfreundliches Gebiet mit Badestrand.

Ab 1. Juli – Verkauf von heißen und kalten Getränken an den Wochenenden.

Woche 25: Feierliche Eröffnung.



44

Fosnes Bygdemuseum

Dun, 7856 Jøa

Tel. +47 74 28 67 41 - 74 28 64 70

GPS:N64.6514926/E011.2648127

Das Heimatmuseum besteht aus mehreren, historischen Gebäuden und Ausstellungen, die um einem gemütlichen Innenhof herum stehen.

Geöffnet: 17. Juni - 14. August:

Freitags: 10.00 - 14.00

Samstags/Sonntags: 12.00 - 16.00

Sonst nach Vereinbarung: Rufen Sie uns gern an.



45

Rund um Jøa mit dem Rad

Die Insel Jøa eignet sich wunderbar zum Radfahren. Die Landschaft ist abwechslungsreich, es gibt wenig Verkehr und viele Möglichkeiten für Rundtouren. Das Beste von allem: Die Routen sind gut beschildert und es gibt eine kostenlose Fahrradkarte!

Wir helfen Ihnen gern bei der Planung

Nach Jøa kommt man ganz leicht mit dem Schnellboot ab Namsos (aus Richtung Süden) oder ab Rørvik (aus Richtung Norden). Verbinden Sie die Tour rund um Jøa mit einem Besuch im Hafen von Brakstad und einer Segeltour mit der „Siglurd“ (siehe vorige Seite).

Bestellen Sie unsere Fahrradbrochure unter

Tel. +47 74 40 17 17 – wir helfen Ihnen gern bei der Planung, oder besuchen Sie unsere Webseite.



kystriksveien.no/sykkel



Overhalla

Overhalla liegt an der Str. 17 und der Str. 760. Busverbindung nach Grong und Namsos. Zum Kurzbahnflughafen in Namsos ist es nicht weit.

SEHENSWÜRDIGKEITEN

Auf dem Hof Bertnem an der Str. 760 Richtung Grong liegen drei mächtige Grabhügel aus der Eisenzeit. Man nimmt an, dass Bertnem in der frühen Eisenzeit (550–800 n.Chr.) der Häuptlingssitz für die ganze Region Namdalen war. Die Kirche in Ranem ist über 800 Jahre alt. Sie wurde im romanischen Stil aus Granit mit einem Marmorsockel erbaut. Etwa 2 km von Overhalla entfernt liegt Haugen Keramik, eine Keramikwerkstatt mit Verkaufsausstellung. In der Sommersaison Lachsangelausstellung in Mølla in Ranemsletta.

AKTIVITÄTEN

Der Namsen, einer der besten Lachsflüsse Norwegens, fließt quer durch die Gemeinde Overhalla. Sie können Fliegenfischen, mit der Rute vom Land aus oder vom Boot aus angeln – alles zu annehmbaren Preisen. Übernachtungsbetriebe verkaufen Angelkarten und verleihen auch die benötigte Ausrüstung. Auch das Sportgeschäft im Zentralort verkauft Angelkarten und führt die Fangliste. Bei Haugen Keramik und Grande Gaard liegt ein Selbstbedienungs-Golfplatz (9 Löcher).

NATURERLEBNISSE

Schöne Wander- und Radelmöglichkeiten in Vesterå und Skistad am Südufer des Namsen. Routenvorschläge und Karten für Rad- und Wandertouren in Vesterå sind in der Touristeninformation in Namsos und in einigen Übernachtungsbetrieben erhältlich.



FOTO: TERJE RAKKE / NORDIC LIFE

Lachsangeln im 'Namsen'

Touristeninformation


Im Zentrum von Namsos! (Seite 28)
www.overhallainfo.no
kystriksveien.no




Overhalla Hotel

N-7863 Overhalla
 Tel. +47 74 28 15 00
 oddvar@overhalla-hotel.no
 www.overhalla-hotel.no
 N64.4955213 E011.9528554

Grosse, Schöne Zimmer mit gutem Standard.

 NOK 975

 NOK 1125

Ekstra Bett: NOK 150 Kinder im Ekstrabett Zimmer 1/2 Preis.

Entfernungen: Trondheim 220 Km.
 Steinkjer 100 Km. Namsos 22 Km.
 Grong 25 Km. Brønnøysund 160 Km.

Overhalla Hotel liegt in zentraler Lage an der Küstenstrasse (Str. 17) und im Zentrum Overhalla. Das Restaurant bewertet hausgemachtes, lokales Essen. Wir haben u.a. Lachs, Elch und Schneehuhn auf dem Menü.



Wir erzählen Ihnen auch wo Sie Elche vom Autofenster beobachten können.



Haugen Keramik

Liv Aursand, N-7863 Overhalla
Mob. +47 975 95 385 / Tel. + 47 74 28 11 52
Email: livaur@online.no
www.haugenkeramik.no
GPS: N64.4874081/E011.981021

- **Kunsth Handwerk. Werkstatt und Galerie.**
- **2 km vom Zentrum Overhalla, Richtung "Øysletta"**

ÖFFNUNGSZEITEN:
14. Juni bis zum 29. Juli
Di - Fr: um 11-15 Uhr
Sonst nach Absprache!





47

Bjøra Camping

N-7863 Overhalla
Tel. +47 478 40 121
j-blen@online.no
www.bjora.no
N64.5042795 E011.9913276

Verkauft Angelscheine für Bjøra.

 NOK 300-500  NOK 150

 NOK 80

 NOK 30 Grosses Lavvo-Zelt m/Bier u. Wein.



48

DAS SOUVENIRBUCH

Plötzlich, eine neue Landschaft!

Im Buch "Plötzlich, eine neue Landschaft" zeigen wir Bilder von einigen der schönsten Stellen des Kystriksveien. Vielleicht als Erinnerung an Ihre Reise oder als Geschenk für jemanden, mit dem Sie Ihre Erlebnisse teilen möchten. Bestellen Sie gern ein Exemplar unter kystriksveien.no heute!



NOK
99

Høylandet

Eine lebendige Agrargemeinde im mittleren Namdal am Kystriksveien (Str. 17) zwischen Kongsmoen und Vassbotna. Von der E 6 in Grong sind es nur 14 km auf der Str. 775

ÜBERNACHTUNG/ DIENSTLEISTUNGEN

In der Gemeinde Høylandet wird alle zwei Jahre (2011) das bekannte Norwegische Kabarettfestival arrangiert. Im Ort gibt es Geschäfte, Bank, Werkstatt, Postagentur und Bürgerbüro.

SEHENSWÜRDIGKEITEN

In der Kirche hängt die Reproduktion eines berühmten Teppichs aus dem 12. Jh., eines der wenigen erhaltenen Stücke norwegischer Kirchenkunst aus dem Mittelalter. Vom Ortszentrum führt ein kurzer markierter Weg zum Grongstad Wasserfall (75 m), der bei guter Wasserführung einen schönen Anblick bietet. Ein weiterer markierter Weg führt zur Brücke Hammer Bru. Sie ist ein der längsten erhaltenen überdachten Brücken der Welt und ein Kulturdenkmal. Rastplatz an der Brücke und nördlich des Ortes an einem Feuchtgebiet mit Vögeln. Allgemein zugänglicher Aussichtsturm.

NATUR UND ERLEBNISSE

Es gibt über 200 Angelseen, alle mit Edelfischen, sowie gute lachs-führende Flüsse. Viele kleine Neben-

straßen und Feldwege eignen sich sehr gut für Radtouren und Wanderungen. Mehrere markierte Wanderwege beginnen an der Hauptstraße. Eisangeln im Winter und preiswertes Angeln auf Saibling und Forelle. Angelkarten und Bootsvermietung u.a. an Tankstellen und auf Campingplätzen.



FOTO: STEINAR JOHANSEN

Norwegisches Kabarettfestival

Touristeninformation

Tel. + 47 74 32 48 00

E-Mail: postmottak@hoylandet.kommune.no

www.hoylandet.kommune.no

kystriksveien.no

Revyrikets Gjestegård

50

N-7977 Høylandet
Tel. +47 74 79 98 37
post@revyrikets-gjestegard.no
www.revyrikets-gjestegard
GPS: N64.62849/E012.30445

Übernachtung – Cafeteria – Sitzungsräume

Übernachtung in Einzel - und Doppelzi.
Schön dekorierte Zimmer mit Kaberretthemen.



NORSK
Revy
FESTIVAL

Vi skal begeistre!

www.revy.no

51

Norwegische Kabarétfestival 2011
6. - 10. Juli

7977 HØYLANDET tlf: 74 32 10 50 e-post: festival@revy.no



Flåt Camping

52

N-7977 Høylandet
Tel. +47 74 32 24 12 / Mob: 906 39 427
Fax. +47 74 32 26 44
ulf.mediaas@buso.no
GPS: N64.692036 E012.3294912

NOK 375 - 575 NOK 150
 NOK 100 NOK 30

Preise bis zu 2 Pers. Danach + NOK 20 pro Pers.
Bootsverleih. Verkauft Angelscheine.



Nærøy

Kolvereid, der Hauptort der Gemeinde, ist die kleinste Stadt Norwegens.

DIE KIRCHE VON NÆRØYA

Nærøya ("Die Insel Njords") mit seiner langen Geschichte als religiöses, administratives und wirtschaftliches Zentrum im Namdal-Gebiet wurde als Millenniumort der Gemeinde ausgewählt. Hier findet man die Ruinen der St. Maura Kirche aus dem 11. Jh. Bootstransfer können Sie über die Touristeninformation in der Bibliothek oder im Bürgerbüro bestellen.

ERLEBNISREICHE WEGSTRECKEN

Die Route "Landnåmsvegen" zwischen Rørvik und Abelvær ist reich an Erlebnissen, hier liegen die Töpferei Strandval u.v.m. Die Strecke eignet sich sehr schön zum Radfahren, und zwischen Rørvik und Abelvær verkehren täglich Schiffe. Eine Broschüre gibt es in der Touristeninformation, siehe auch kystriksveien.no.

Der "Skrøyvdalsvegen" (Str. 776) von Høylandet nach Geisnes bietet eine Vielfalt von Naturerlebnissen in einer wilden, reizvollen und fruchtbaren Landschaft. Sie können im Opløvelva Lachse angeln oder zu den Gletschertöpfen bei Galtneset wandern.

AKTIVITÄTEN / ATTRAKTIONEN

Golfplatz Nærøysund bei Ottersøy, Tauchen bei Fikkan (Nærødykk),

und die Badestrände Kjeksvika/Hesthagan bei Abelvær.

Die alten Treidelpfade am Remmastrauman bei Bjørkneset sind einen Besuch wert, unabhängig davon, ob Sie den Land- oder den Wasserweg wählen. In jüngerer Zeit wurden sie benutzt, um Boote entgegen der starken Strömung zu ziehen. Reizvolles Erholungsgebiet, erreichbar auf einem Kulturerlebnispfad von Bjørkneset und auch vom Wasser aus.





FOTO: JOHAN WILDENHAGEN/INNOVASJON NORGE

Touristeninformation

Nærøy Bibliotek Tel: +47 74 38 26 90
Innfarten AS, Tel: +47 74 39 55 40
oder Gemeinde Nærøy, Tel: +47 74 38 26 00
N-7970 Kolvereid
postmottak@naroy.kommune.no
www.naroy.kommune.no
www.namdalskysten.no
kystriksveien.no

Salsbruket Storstue DA Elgen Kafé og Pensjonat

Gasthaus mit Pub, Festsaal u.Tagungsräume
Lachsangeln am Fluss "Opløelva" und am "Salsvatnet"

 Einzelz.	NOK 300 - 400	 Wohnung	NOK 750
Doppelz.	NOK 400 - 600	Hütten	NOK 700

Öffnungszeiten (01.05 - 31.08 / Winter Geschl.):
Sommer (01.07-31.08) Frühjahr (01.05-30.06)
Mo-Do : 14-20 Geschlossen
Freitags : 14-23 Geschlossen
Sam./Son. : 12-21(18) 12-19 (17)



N-7960 Salsbruket
Tel. +47 74 39 41 66
Mobil: +47 41 55 99 95
E-post: grewa@online.no
www.elgenkafe.no

GPS:N64.799372/E011.863775

53



Kolvereid Familiecamping

N-7970 Kolvereid
Tel. +47 74 39 51 94 / 97 65 27 27
alfebbe@online.no
www.kolvereidfamiliecamping.no
GPS:N64.87128/E011.58918

 Hochstandard Hütte für bis zu 6 Personen
NOK 1190 (3 Schlafzimmer)

 Hochstandard Hütte für bis zu 4 Personen
NOK 850 (1 Schlafzimmer)

 NOK 185-220



54




Sildvika Overnatting, Hytte og Båtutleie


Sildvika
N-7990 Naustbukta
Tel. +47 74 39 75 92 Mobil. +47 977 90 915
bjorn_tangen@hotmail.com
GPS:N64.9853523/E011.7472468

 NOK ab 540 - 1080  NOK 120

 NOK ab 450  /  NOK 150  NOK 40

 NOK 250 pro Tag. 16 Fuß Boot m/ Motor

Bezogene Betten in allen Hütten und Zimmern im Preis inbegriffen! Vermietung von Krabbennetzen, Angelruten und Krabbenkochern.



55

56



Abelvær Gård ANS

N-7950 Abelvær

Tel. +47 92 41 44 96

post@abelvaer.com / www.abelvaer.com

GPS: N64.73146/E011.18355



Übernachtung im historischen Stil in der alten Handelsstation Abelvær Gård. Zimmer und Wohnungen. Gastronomie.

200 m zum Schnellbootanleger. Gästeanleger und Badestellen in Gehentfernung.



FOTO: WACLAW KUSNIERCZYK

Die Küstenstadt Rørvik ist von tausenden von Inseln umgeben. Im Hafengebiet steht das neue Wahrzeichen der Stadt das spektakuläre Küstenkulturzentrum Norveg. Hier treffen sich jeden Abend das nord- und das südgehende Hurtigruten-Schiff.

KÜSTENKULTUR

Geschichte erleben auf einem Rundgang mit dem Dienstmädchen Pernille Olsdatter Buøy durch die vielen alten Gebäude des Küstenkulturzentrums Norveg in Rørvik. Das Museum vermittelt 10.000 Jahre Geschichte in einer interessanten Ausstellung. Besuchen Sie auch das Haus Berggården und das Kindermuseum. Der Garten und das Gelände am Ufer laden zum Spielen und zur Schatzsuche ein. Lohnend ist auch ein Ausflug zu dem beiden unter Denkmalschutz stehenden Fischerdörfern Sør-Gjæslingan und Nordøyen. Lohnend ist auch ein Ausflug zu dem beiden unter Denkmalschutz stehenden Fischerdörfern Sør-Gjæslingan und Nordøyen.

INSELSPRINGEN

In Viknas einzigartige Schärenwelt gibt es viele Aktivitätsmöglichkeiten. Im Sommer besteht eine regelmäßige Schiffsverbindung zum denkmalgeschützten Fischerort Sør-Gjæslingan, der seit 2010 komplett unter Schutz steht. Sie können auch selbst ein Boot chartern und Ausflüge in das Inselreich unternehmen.

VERANSTALTUNGEN

Der Dorschfang und der Verkehr auf der Schifffahrtsroute haben die Geschichte der Gemeinde geprägt. Auch die beiden wichtigsten Veranstaltungen nehmen Bezug darauf: Das Dorschfestival im März und der "Tag der Hurtigrute" am Monatswechsel Juni/Juli. Dazu gibt es die Rørvik-Tage und die Küstenstadtmesse. Anfang Juli finden im Verbindung mit dem jährlichen Küstenkulturfestival die Mittelnorwegischen Kulturtage statt.



FOTO: WAACLAW KUSNIERZKYK

Anlauf Rørvik

Norveg – Küstenkultur Center

Touristeninformation - N-7900 Rørvik
Tel: +47 74 36 07 70 / +47 74 36 16 70
post@museetmidt.no
www.namdalskysten.no
www.vikna.kommune.no
www.museetmidt.no

KYSTMUSEET NORVEG

- ein Mitglied Museet Midt

59



**Willkommen im Museum Norveg,
einem der spektakulärsten
Wahrzeichen an der norwe-
gischen Küste.**

- Ausstellung: 10.000 Jahre Küsten-
kultur und Geschichte.
- Galerei
- Restaurant, Touristeninformation



RORBUERIEN IN SØR-GJÆSLINGAN

Wohnen im Museum – in einer
echten Rorbu!
Möglichkeiten für Tagesausflüge.



NEU: KINDERMUSEUM

Im Juli täglich 11–15 Uhr stehen
die Kinder im Mittelpunkt!
Erlebnisse und Aktivitäten in der
Handelsstation Berggården.



ERZÄHLTHEATER

Rundgang mit dem Dienstmäd-
chen Pernille durch die vielen
Gebäude des Museums in Rørvik,
Abschluss im Haus Berggården
und im alten Laden. Täglich im
Juli.

GPS: N64.8609738/E011.2356961

Tel. +47 74 36 07 70
www.museetmidt.no





60

Løvøen Gård (Hof) ist ein renoviertes Handelsgeschäft, das vom Ende des 18. Jahrhunderts ist. Hier können Sie ein einzigartiges Küstenmilieu in naturschönen Umgebungen erleben. Und gleich in der Nähe sind es viele kleine Inseln und Riffe. Der Hof liegt auf der Insel Lauvøya, 8 km von Rørvik Zentrum. Wir haben Boote und Apartments in verschiedenen Größen und mit sehr gutem Standard.



Løvøen Gård, Lauvøya N-7900 Rørvik - Tel. 97 15 16 68
www.lovoengard.net Email: kristin@lovoengard.net

GPS: N64.92004 E011.31474 (D/M/S: N 64° 55' 12.1" Ø11° 18' 53.1")

Rørvik Rorbuer as

61

Hochstandard Rorbuisuiten - mitten im Zentrum Rørvik! ★★★★★



Ganzjährig geöffnet!

GPS: N64.8603085/E011.2278885

Nyveien 12 - Pb. 327 - N-7900 Rørvik Buchung: +47 478 02 240 - Tel: +47 74 39 12 00
 Fax: +47 74 39 13 20 - post@rorvikrorbuer.com - www.rorvikrorbuer.com

Kysthotellet Rørvik 62



1/7 - 10/8 Ab 1250 kr

11/8 - 30/6 Ab 1350 Kr



1/7 - 10/8 Ab 850 Kr

11/8 - 30/6 Ab 1250 kr

Willkommen im Kysthotellet Rørvik
mitten in der Küstenstadt Rørvik.
Übernachten Sie komfortabel in unseren
neuen oder frisch renovierten Zimmern.

Die alten Kaispeicher, der Hurtigruten-
Anleger und das Küstenmuseum Norweg
sind nur wenige Gehminuten vom Hotel
entfernt.




Storgt. 20 N-7900 Rørvik - post@kysthotellet.no - www.kysthotellet.no - Tel. +47 74 36 66 00

[GPS: N64.8625374/E011.2367658](#)


Kleiva Camping

Evenstad, N-7900 Rørvik
Tel. +47 901 90 516 Fax. +47 74 39 19 08
kleiva.camping@ntebb.no
www.kleivacamping.no

[GPS: N64.8575868/E014.3411197](#)

 NOK 600-950

 NOK 200 inkl Strom

 NOK 130 pro Zelt

Wir haben Waschmaschinen und Trockner



63



Schriftsteller: Torvald Sund
Komponist: Kyrre Hovdal

Trua og saltet

64

Ein historisches Stück in "Garstadvågen" an der Kirche in Vikna, mit Berufsschauspielern und Laiendarstellern. Das Stück handelt von Hans Nilsen Hauge und seinen Anhängern, die auf den Vikna-Inseln lebten und zu Beginn des 19. Jahrhunderts aus der Kirche ausgeschlossen wurden.

Premiere am 8. Juli. Aufführungen 8. - 11. Juli.

Karten: Tel. 74 39 24 70 (9-16 Uhr) / 90 96 33 40 (nach 16 Uhr). truaogsaltet.info GPS:N64.8773755/E010.9629821



www.truaogsaltet.info

Karten kann auch gekauft werden bei: Erling Ulsund og Candy Rørvik

GPS-Koordinaten

- Im Reisehandbuch

Die meisten Anzeigen haben GPS-Koordinaten in der Form "Dezimalgrad", die eine Dezimalstelle und nicht Grad / Minuten / Sekunden zeigt.
WGS84 / UTM sone 32/33



- Im Internet

Finden und laden Sie die GPS-Koordinaten und Spuren auf unseren Web-Seiten.



kystriksveien.no/turforslag
kystriksveien.no/gps



Leka

Zur Gemeinde Leka gehören Gutvik auf der Halbinsel Austra und die Insel Leka. Sie erreichen die Insel entweder mit der Fähre ab Gutvik (ca. 20 Min. Autofahrt von der Str. 17) oder mit dem Expressschiff von Namsos aus.

SEHENSWÜRDIGKEITEN

Die Sagainself Leka ist reich an Kulturdenkmälern und bietet einzigartige Naturerlebnisse und fantastische Bergformationen. Leka wurde als Norwegens geologisches Nationaldenkmal ausgewählt. Mit ihrem roten Serpentinegestein und einer besonderen Geologie ist sie eine der schönsten und interessantesten Inseln Norwegens.

Bei Skei und Skeisnesset findet man Küstenheidegebiete, bedrohte Pflanzen- und Tierarten, gefährdete Kulturlandschaftstypen und Kulturdenkmäler wie Norwegens größten Schiffsgrabhügel, den Herlaugshaugen. Durch das Gebiet führt ein Wanderweg mit Informationstafeln.

Die Solsemhøle mit ihren berühmten Höhlenmalereien (nur mit Führer zugänglich, siehe Anzeige). Museen: Leka Bygdemuseum (im Juli geöffnet) und Gutvik Husmannsmuseum.

Das Leka Steinsenter vermittelt einen guten Einblick in die Geologie Lekas und wird ergänzt durch einen geologischen Lehrpfad. Auf der Westseite

der Insel ist ein Fernglas montiert, durch das man zu den Inselgruppen Sklinna und Hortavær und zum Berg Hagafjellet schauen kann, wo 1932 der „Adlerraub“ stattfand. Es gibt viele markierte Wanderwege in der Gemeinde Leka, auch Wanderkarten sind dazu erhältlich.



FOTO: MACLAW KUSNIERZYK

Røde serpentinfjell på Leka

Touristeninformation

Tel +47 74 38 70 00.
leka.kommune.no
namdalskysten.no
kystriksveien.no

Leka Motell & Camping

N-7994 Leka

Tel. +47 74 39 98 23

post@leka-camp.no / www.leka-camp.no

GPS:N65.0813453/E011.6968967



Steinhütten und Caravanplätze mit Panoramaaussicht.
Boote mit Dach und Windschutz.

(15-40 PS 4-takt Motoren). Steinausstellung. Geöffn.:

Di, Do u. Sa.: um 12-14 Uhr im Juli. Sonst Sa.: 12-14 Uhr

NOK 400-980

NOK 45

NOK 680-1070 NOK 180-210



Nausthaugen Hytter

N-7994 Leka

Tel. +47 74 39 98 96

kowalk@online.no

www.nausthaugen.no

GPS:N65.0640759/E011.6378153

6 Personen Bootsverleih.

NOK 850 pro Tag NOK 5100 pro Woche

Gut ausgestattete Hütten mit hohem Standard .

Reizvolle Aussicht über das Meer!

Wir sind ungefähr 10 Min vom Fahrenkai entfernt.



Husby Handel

N-7994 Leka

Tel. +47 74 39 97 70

Fax. +47 74 39 97 52 / joker.husby@ngbutikk.net

GPS:N65.0871116/E011.7105245

Geöffnet::


Mo - Fr : 09 - 20

Samstag : 09 - 18

Sonntag : 15 - 18



Medikamentverkauf. Touristeninformation.



Leka Opplevelser BA

N-7994 Leka

Tel. +47 917 75 104 / krifloa@online.no

GPS: N65.0629760/E011.5756416

Wir bieten tolle Natur- u. Kulturführungen an.
Auf dem Programm steht u.a. Herlaugshaugen,
Ørnerovet, Lekamøya und Skeisnesset.
Feste Führungen in der Solsemhøhle (Photo)
Sa.: um 14 Uhr, Juni-August.
Im Juli auch Di und Do um 14 Uhr.
Preise und Buchung auf Anfrage.



69



Leka Steinsenter

N-7994 Leka Tel. +47 74 39 98 23

post@leka-camp.no

www.leka-camp.no



Leka ist seit 2010 Norwegens geologisches Nationalmonument. Das Steincenter vom Leka Motell og Camping zeigt in einer Ausstellung die Entstehung und den geologischen Aufbau der Insel Leka. Eintritt frei.
Verkauf von Souvenirs, Schmuck, Steinen, Mineralien und Fossilien aus aller Welt.
01.05.–31.09.: Samstag 12–14
01.07.–31.07.: Di, Do, Sa 12–14
Führungen und Besuche außerhalb der Öffnungszeiten nach Vereinbarung.

70



DAS SOUVENIRBUCH

Plötzlich, eine neue Landschaft!

Im Buch "Plötzlich, eine neue Landschaft" zeigen wir Bilder von einigen der schönsten Stellen des Kystriksveien. Vielleicht als Erinnerung an Ihre Reise oder als Geschenk für jemanden, mit dem Sie Ihre Erlebnisse teilen möchten. Bestellen Sie gern ein Exemplar unter kystriksveien.no heute!



NOK


99

Helgeland

FOTO: OLAV BREEN



HELGELAND museum



Museen entlang des Weges

- 1 Bindal bygdetun
- 2 Sømna bygdetun
- 3 Velfjord bygdemuseum
- 4 E-huset museum, Vega
- 5 Vevelstad bygdetun
- 6 Petter Dass-museet, Alstahaug
- 7 Herøy bygdesamling
- 8 Nordvika gamle handelssted, Dønna
- 9 Leirfjord museum
- 10 Nesna museum
- 11 Grønsvik kystfort, Stokkvågen



Helgeland Museum - Tel. 75 11 01 00
www.helgelandmuseum.no

Bindal ist die südlichste Gemeinde des Bezirks Nordland. Sie hat etwa 1.700 Einwohner und grenzt im Süden an Nord-Trøndelag.

In Bindal stehen Ihnen verschiedene Übernachtungsmöglichkeiten zur Verfügung: Camping, Hütten, Häuser und Hotels. Es gibt mehrere Sportboothäfen. Nach alter Tradition werden die Bindalboote noch immer aus Holz gebaut. Der Holzhandelsbetrieb und Türenhersteller Bindalsbruket AS ist mit etwa 100 Beschäftigten der größte Arbeitgeber. Die traditionelle Fischerei ist inzwischen durch Fischzucht abgelöst worden.

Ein markierter Weg führt auf den Berg Heilhornet, der mit 1.058 Metern die höchste Erhebung im südlichen Helgeland bildet. Bindal bietet außerdem ausgezeichnete Jagd- und Angelmöglichkeiten.

NORLANDBOOTREGATTA

Jedes Jahr am letzten Juniwochenende findet in Terråk eine Regatta für traditionelle Nordlandboote statt. Dieses Segelereignis ist das größte Treffen von Nordlandbooten in ganz Norwegen.



FOTO: ORSOLVA HAARBERG

Seilbåt i Sør fjorden

Touristeninformation von Sør-Helgeland Destination Helgeland as:

Bindal
Tel: +47 75 03 25 00
postmottak@bindal.kommune.no
bindal.kommune.no
visithelgeland.com
helgelandmuseum.no
kystriksveien.no


Bogen Feriehus

72

Bogen, N-7982 Bindalseidet
Tel. +47 75 03 17 00 Mob. +47 480 66 394
post@bogen-feriehus.no/www.bogen-feriehus.no
GPS: N65.0748792/E011.9520092

Wir haben grosszügige Wohnungen mit je 5 Betten. NOK 700 - 750 pro Tag. Alle mit TV.

 NOK 800 pro Tag

 NOK 350 - 600 pro Tag

Ein grosses Boot mit Fahrer: NOK 750 pro Stunde
Max 10 Pers. Grosse Grillhütte für unsere Gäste.




Svaberget Camping


73

N-7982 Bindalseidet
Tel. +47 75 03 17 23 / Mob. +47 91 31 57 70
Fax. +47 75 03 16 67 / alf43skjvelnes@msn.com
GPS: N65.0650751/E012.0412155

 NOK 500 - 650

 NOK 200 inkl Strom

 NOK 200 inkl Strom


 NOK 300 pro Tag



Kjelleidet Camping

74

N-7982 Bindalseidet
Tel. +47 47 04 15 33 - 91 32 90 09
www.kjelleidet.no stuhanse@c2i.net
GPS: N65.07588/E012.04845

 NOK 350 - 700  NOK 250-400 ohne Benzin.

 NOK 150 inkl. Strom  NOK 80 - 110

Zentrale Lage an der Str. 17 in Kjelleidet. 19 Km südlich von Holm Fährnekai. Die Hütten stehen gerade am Strand. Kurze Wanderung zum Berg Heilhornet (1063 moh). Gipfeltouren.



7,3 Km südlich des Torghatten in der Gemeinde Sømna liegt Norwegens geografischer Mittelpunkt.

Vennesund in der Gemeinde Sømna ist das südliche "Tor" zur Helgelandküste. Hier befindet sich Sømnas Beitrag zum Projekt "Fußspuren gen Norden" mit einer Ausstellung zur Küstenkultur, der Olavsquelle, restaurierten Handelshäusern am Kai, Skulpturen, einem großen Bootshaus mit Nordlandbooten und einem bronzezeitlichen Grabhügel. Sie können ein Boot mieten oder eine Mahlzeit im Kaicafé genießen.

SØMNA BYGDETUN

Das Freilichtmuseum Sømna Bygdetun liegt im Hauptort Vik und steht ganz im Zeichen der Fischerei. In der Nähe können Sie auch Kunsthandwerk kaufen. In Vik gibt es einen Gasthof mit Übernachtungsmöglichkeiten. In Berg befinden sich u.a. eine Autowerkstatt und eine Bank.

ANGELN

Es gibt mehrere gute Angelstellen in den zwei Freizeitgebieten Sørstraumen und Nordstraumen. Am

Nordstraumen Richtung Dala und Rørmarkvassdraget kann man mit der Rute auch Forellen angeln. Auch Behinderte finden jetzt gut erreichbare Angelplätze am See Holandsvatnet, in Øyan, Nordstrauman und Sørstrauman.

Es gibt Kanukai bei Sundshopen und auf dem Schwimmanleger in Berg. In Sømna gibt es viele Wandermöglichkeiten auf reizvollen, markierten Wegen.



FOTO: ORSOLVA HARBERG

Touristeninformation von Sør-Helgeland, Destination Helgeland as:

Tel: +47 75 01 80 00
Sømna Touristeninformation
Tel: +47 75 02 83 96
www.visithelgeland.com
www.somna.kommune.no
kystriksveien.no

Vennesund Brygge & Camping ^{****} 75



- Ganzjährig geöffnet.
- Campingplatz mit Zimmer, Hütten u. Rorbuen.
- Gut zurechtgelegt für Angler mit Werkraum und Bootsverleih.
- Am Fähranleger Vennesund. 50 Km südlich v. Brønnøysund. Ca. 300 Km nördlich v. Trondheim.
- Tauchkompressor-Boot-Diesel-Benzin



Rorbu/Hütten/Zi:

16/8-30/3 NOK 350-750
1/4-15/8 NOK 490-920

	NOK 170
	NOK 30
	NOK 100-150
	ab NOK 350 døgn
	NOK 75

N-8920 Sømna - Tel. 75 02 73 75 Mobil: 906 05 426 Fax: 75 02 73 36

www.vennesund.no / info@vennesund.no **GPS: N65.2158568/E012.0417416**

Bjørnvika Natursenter 76

Hoch-standard Hütten - Ruhigen Lage, direkt am Meer - Gutes Angelglück



	NOK 390 - 950
	NOK 140
	NOK 90-130
	NOK 290-900
	NOK 30



N-8920 Sømna

Tel. +47 75 02 94 50 Mob. 970 20 202 Fax. +47 75 02 91 90

willyt@online.no www.bjornvika.com

GPS: N65.3061059/E012.1054068

Vennesund Brygge

N-8920 Sømna
Tel. +47 75 02 73 00 / 94 81 70 01
inger_chef@hotmail.com
GPS:N65.2158568/E012.0417416



Café – Restaurant – Pub - Catering

Vennesund Brygge liegt am Fähranleger in Vennesund gegenüber dem Campingplatz. Legen Sie eine Pause zum Essen in Vennesund ein !

Kaffee – Lunch – Abendessen – Feiern - Catering.

Erweiterte Öffnungszeiten im Sommer. Jeden Sonntag Abendbuffet.



77

Porsvika Gårdsferie

Kvaløya
N-8820 Sømna
Tel. +47 75 02 73 07 Mob +47 950 44 864
frapett2@online.no www.porsvika.no
GPS:N65.22624/E012.02578

NOK 850

Das Nordlandshaus hat ein Schlafzimmer und ein Dachgeschoss mit insgesamt 8-10 Schlafplätzen. Bad, Küche und 2 Wohnzimmer. TV. Idyllische Belegenheit. 50 Mtr. vom Strand und 1,5 Km vom Fähranleger Vennesund. (Folgen Sie die Schilder nach Kvaløya) Gleich in der Nähe liegt ein Bauernhof mit vielen Tieren.



78

Kvaløy Brygge

Sør-Kvaløy N-8920 Sømna
Tel. +47 996 15 266
info@kvaloybrygge.no / www.kvaloybrygge.no
GPS:N65.2195643/E012.0352922

Wohnung mit 2 Schlafzi. (6-8 Schl.pl.) NOK 800
Wohnung mit 1 Schlafzi. (5-7 Schl.pl.) NOK 700

Bootsverleih: NOK 300 pro Tag
Gut ausgestattete Wohnungen mit hohem Standard.
900 Mtr. vom Fährnkai Vennesund.



79

Klakkskjæret Pub og Restaurant

Berg i Sømna N-8920 Sømna
Tel. +47 75 02 73 65
klakkskjæret@live.no www.klakkskjæret.no
GPS: N65.36935/E012.19568

Ein neues und spannendes Restaurant liegt im Ortschaft Berg in der Gemeinde Sømna. Unsere Speisen bestehen aus lokalen Rohwaren. Probieren Sie unsere Spezialität "Klakkskjærets biff" (Steak). Mittags- u. Abendsessen – A la carte. Bewirtung draussen mit Aussicht aufs Meer. Das Restaurant liegt am Gästehafen nur 100 Mtr. von der Rv17.




Ellens Butikk

Trælnes, N-8920 Sømna
Tel. +47 75910285 /+47 97005625
ellsol@online.no
www.ellensbutikk.no
GPS: N65.38779/E012.17798

Willkommen ins Handarbeitshaus Ellens Boutique. Hier bieten wir eine grosse Auswahl von Garn an, inkl Sirri – Färöisches Garn. Vielleicht werden Sie auch eine gemütliche Geschichte hören? Offen um 10 -14 Uhr, sonst nach Absprache.



Handgefärbte Batik-Stoffe und Garn.





Sømna Kro og Gjestegård

N-8920 Sømna

Tel. +47 75 02 94 60 Fax: +47 75 02 94 70

post@somnakro.no www.somnakro.no

GPS: N65.3099091/E012.166593

65 Bettplätze in 39 modernen Zimmern

Drahtloses Internet

Restaurant mit A-La-Carte-Menü

Sitzungsräume



NOK 990 NOK 750



DAS SOUVENIRBUCH

Plötzlich, eine neue Landschaft!



Im Buch "Plötzlich, eine neue Landschaft" zeigen wir Bilder von einigen der schönsten Stellen des Kystriksveien. Vielleicht als Erinnerung an Ihre Reise oder als Geschenk für jemanden, mit dem Sie Ihre Erlebnisse teilen möchten.

Bestellen Sie gern ein Exemplar unter kystriksveien.no heute!

NOK
99

kystriksveien.no/shop



Sømna Kommune



De Hafenstrasse in Berg

Die Gemeinde Sømna liegt mitten in Norwegen und wird "die Kornkammer Nord-Norwegens" genannt. Wenn Sie sich hier befinden, müssen Sie unbedingt unsere Natur erleben.

Zum Beispiel eine Elchsafari am frühen Morgen mitmachen, oder abends die schönen Schären genießen. Hier können Sie das Angelglück probieren und nachher am Strand grillen. Rund herum gibt es viele schöne und geschilderte Fahrrad- und Wanderwege. Das Badeleben kann man gut an unseren bekannten weissen Stränden genießen.

Besuchen Sie unser neues Restaurant "Klakkskjæret Pub og Restaurant". Hier gibt es auch eine Serviceanlage mit WC, waschmöglichkeiten etc. Wünschen Sie sich ein längeres Hierbleiben, gibt es hier günstigen Eigentümer zu kaufen. Willkommen nach Sømna, hier ist es gut zu Leben!



Viksjøen



Foto: Erlend Haaberg



Tourismusbüro, Vik.

Für mehrere Auskünfte über Sømna Kommune, siehe: www.somna.kommune.no
Bürgermeister: Edmund Dahle, 75 01 50 11/90 84 10 15
Wirtschaftsleiter Tor-Arne Bakke: 75 01 50 13/97 50 85 99

Brønnøysund

Jeden Nachmittag, wenn das Hurtigruten-Schiff in Brønnøysund anlegt, entsteht ein kleiner Menschauflauf am Kai. Es gibt auch täglich mehrere Flüge nach Norden und Süden und mehrere Busverbindungen nach Sandnessjøen, Mosjøen und Nam-sos. Die Wirtschaft in der Gemeinde ist vielfältig, wobei die Landwirtschaft weiterhin einen wichtigen Erwerbszweig darstellt. Ansonsten findet man einen Marmorbruch in Velfjord, Fischzuchtanlagen und gute Dienstleistungsangebote. Das zentrale Brønnøysundregister ist mit rund 500 Beschäftigten einer der größten Arbeitgeber.



FOTO: WACLAW KUSNIERZYK

Das Loch im Torghatten

TORGHATTEN

Den Berg Torghatten haben seit Jahrhunderten Könige, Kaiser und andere Touristen besucht. Der Sage nach hat ein Pfeil des Hestmannens den Berg durchschlagen. Das Loch ist 166 m lang, 75 m hoch und 15 bis 28 m breit. Der Torghatten liegt nur ca. 15 km von Brønnøysund entfernt. Ein Wanderweg

führt bis zum Loch (ca. 20 Min.).

HILDURS URTERARIUM

Unweit nördlich von Brønnøysund, bei Tilrem, liegt "Hildurs Kräutergarten" mit Verkauf von Lebensmitteln, Wein und Kräutern. Im Sommer gibt es kleine Gerichte aus dem Backofen. Eintritt.

Brønnøy

Brønnøysund

VELFJORD

Wir empfehlen eine Fahrt zum Velfjord. Fahren Sie auf dem Tosenveien (Str. 76). Am Hafen Nevernes Havn gibt es Ausstellungen, eine Galerie und Aktivitäten. Nevernes ist auch das Tor zum Nationalpark Lomsdal/Visten. 2 km westlich von Hommelstø steht eine der ältesten Holzkirchen Nordnorwegens aus dem Jahr 1674. Besuchen Sie auch den Museumshof 4 km südöstlich von Hommelstø.

TRÆLNES

Ca. 30 km südlich von Brønnøysund liegt „Ellens butikk“, u.a. mit einer Verkaufsausstellung in der Galerie Trappen, textilem Kunstgewerbe und selbstgefärbtem Garn (Siehe s. 67).

'HURTIGRUTEN'

Abfahrt täglich um 17 Uhr von Brønnøysund nach Rørvik, wo sich die nord- und südgehenden Schiffe treffen. Rückkehr nach Brønnøysund 0.30 Uhr. Fahrkarten und Infos über andere Schiffsausflüge bekommen Sie in der Touristeninformation.

LOMSDAL

Der Wasserlauf im Lomsdal ist „einzigartig in diesem Land und wahrscheinlich in ganz Westeuropa“, schrieb die Zeitschrift „Natur und Jugend“ 1983. Das Gebiet Lomsdal/Visten wurde im Sommer 2009 zum Nationalpark



FOTO: ERLIND HAARBERG

erklärt. Unberührte Natur und zahlreiche Wandermöglichkeiten.

NORSK HAVBRUKSSENTER

Schauanlage für moderne Meeresfischzucht. Zu sehen sind Zuchtfische, ihre Fütterung und Verarbeitung ganz aus der Nähe, und es gibt Kostproben von frischem Lachs. Das Norwegische Meeresfischzuchtzentrum liegt an der Straße zum Torghatten, ca. 6 km außerhalb von Brønnøysund.

FJELLTRIMMEN

Hier gibt es zahlreiche Wandermöglichkeiten. Mit „Fjelltrimmen“ sind 10 Wege auf Gipfel von 150 bis 800 m Höhe markiert. Die meisten Touren bieten eine fantastische Aussicht. Informationen im Touristenbüro.

Touristeninformation


Ganzjährlich geöffnet
Destination Helgeland as:
Tel: +47 75 01 80 00
visithelgeland.com
post@visithelgeland.com
kystriksveien.no


Tosbotn Camping

83



Tosbotn. N-8960 Hommelstø
 Tel. +47 75 02 61 50
www.tosbotn-camping.no
 GPS: N65.3249701 E012.9699274

Lage; ganz im inneren des idyllischen Tosenfjords
 umgeben von reizvoller wilder Natur.

 NOK 450 - 750

 NOK 275 pro Tag

 NOK 150

  NOK 180 inkl. Strom

Grosse Hütte 60 m2: NOK 900 (2 Pers), NOK 1100 (3-6 Pers)




Velfjordferie

84

N-8960 Hommelstø
 Tel. +47 41 61 38 00 / sigmund@aarstrand.no
www.velfjordferie.no
 GPS: N65.4042783/E012.5543551

Wohnung: 2 Pers: NOK 900 4 Pers: NOK 1400

Wohnungen mit 46 fertiggemachten Betten direkt
 am Meer. Eigener Kai, Marina und 16 Mietboote.
 Satellitenfernseher und drahtloses Internet.
 Liegt in Velfjord, 23 Km von der Str. 17 entfernt,
 und an der Str. 76 - "Tosenveien".







85

Skogmo Familiecamping



Postboks 279, N-8901 Brønnøysund
 Tel. +47 75 02 66 41 / +47 909 57 521
skogmofc@start.no
 NN 65°28.274 E 12°21.204.

 NOK 450 - 700  NOK 150 - 200
 NOK 210  NOK 200

Strom: NOK 20 Waschmaschine: NOK 30
 Trockner: NOK 30



Nevernes Havn "Ein Kulturerlebnis"

**N-8960 Hommelstø. Tel. +47 75 02 19 10, Fax. +47 75 02 19 11,
post@neverneshavn.no, www.neverneshavn.no
GPS: N65.4398608/E012.5876015**



Nevernes Kai: Besuchen Sie unsere Ausstellungen, Sonderausstellungen, Galerie und Leif Torps Kriegssammlung.
Geöffnet: 12.06 - 14.08.
Di.-Do, und Sa.-So. 13-16
Siehe www.neverneshavn.no



Vassenget Übernachtung: Neue Wohnungen u. Hütten. Erstklassiger Standard.
3 Km vom Nevernes Kai. Zimmer NOK 600 (Einzelzi.) - 850 (Doppelzi.)
Frühstück kann bestellt werden. Hütten av NOK 1700 pro Tag, NOK 6000 pro Woche.



Persplassen Café - Hommelstø Tel. + 47 75 02 26 00 / post@neverneshavn.no
Alle Schankrechte. Gleich in der Nähe: Tankstelle und Laden



THON

Hotel Brønnøysund



1/6 - 31/8: Ab NOK 890
31/8 - 1/6: Ab NOK 1395



1/6 - 31/8: Ab NOK 1190
31/8 - 1/6: Ab NOK 1695



Thon Kystferie apartment

22 Hochstandard Apartments im Rorbustil.
Schöne Lage mit Aussicht auf das Zentrum
Brønnøysund.

2, 3 and 4 Betten Apartments :

Ab NOK 995 pro Tag

Inkl. Reinigung, Bettwäsche u. Handtücher.
Selbstverpflegung.
Ein- u. Auschecken am Thon Hotel Brønnøysund.



Buchung

Tel. +47 75 00 89 00 Fax. +47 75 00 89 01
bronnøysund@thonhotels.no
www.thonhotels.no/bronnøysund
GPS: N65.4760532/E012.2143124

Rødligården Soveri

Havnegata 29
N-8900 Brønnøysund
Tel. +47 97 40 80 00 Fax. +47 75 02 22 80
post@rodligarden.no www.rodligarden.no
GPS: N65.4741899/E012.2093074

NOK 690 NOK 790 Fam.Zi. NOK 890

Extrabett NOK 100

9 Zimmer mit TV. Internet. Gemeinschaftsraum mit
grossem Fernseher. Küche für Selbstverpflegung.
Mitten im Zentrum.





Galeasen Hotell

Havnegata 34-36, Box 20
 N-8901 Brønnøysund
 Tel. +47 75 00 88 50 /
 Fax. +47 75 00 88 51
 g-hotel@online.no
 www.galeasen.com
 GPS: N65.4751031 E012.2105028



21/8-19/6:

AB NOK 1130

20/6-20/8:

AB NOK 980



21/8-19/6:

AB NOK 1330

20/6-20/8:

AB NOK 1180

Familienzimmer:

AB NOK 1130

Corner Motell

Storgt. 79
 N-8900 Brønnøysund
 Tel. +47 75 01 80 10 Fax +47 75 01 80 11
 post@cornermotell.no / www.cornermotell.no
 GPS: N65.4743445/E012.2117288



1/6 - 15/8

NOK 690



NOK 825 (inkl Frühstück)

16/8 - 31/5

NOK 750

NOK 925 (inkl Frühstück)

Extrabett NOK 200.

Sommerpreise jedes Wochenende - das ganze Jahr.

Hausgemachtes Frühstück. Mitten im Zentrum.
 Motel mit komfortable Zimmer zu günstige Preise!
 Gratis Internetzugang.



Mitten
 im
 Zentrum!





Torghatten

91

KURS- OG FERIESENTER



Nehmen Sie einen zauberhaften Umweg von dem Kystriksveien (Str. 17) und besuchen Sie das bekannte Wahrzeichen "Torghatten".

Übernachtung: Apartments, Zimmer, Hütten, Caravan- u. Zeltplätze.

Unser Koch bereitet zauberhafte Speisen zu. Buffet bis um 20 Uhr. Eigenes Abendmenü.



Wir haben auch moderne ausgestattete Sitzungsräume.

Mitglied von:

Benutzen Sie uns als Ausgangspunkt für schöne Ausflüge in der Umgebung.


et himmelsk sidesprang...
på Helgeland
www.ethimmelsk.no



GPS: N65.3931507/E012.0985469

Booking: Torghatten Kurs og Ferisenter

Tel. 75 02 54 95 pkha@online.no www.visittorghatten.no

Kunstverkstedet

92

Webjørn Steinset
N-8900 Brønnøysund
Tel. +47 90 85 63 20
post@wsteinset.com
www.wsteinset.com
GPS: N65.43568 E012.11642

Auf der Insel "Torget", Richtung "Torghatten"
Naturalistische Ölgemälde in Zierrahmen,
Souvenirs und Massivstühle. Porträts, Märchen
u. Wilde Tiere. Gemälde auf Bestellung. Galerie
u. Verkaufsausstellung. Ein Kulturerlebnis
Geöffnet im Sommer: 10 - 18



Norsk Havbrukssenter AS



93

Toft, N-8900 Brønnøysund
Tel. +47 75 00 69 50
thomas.bjorkan@havbrukssenter.no
www.havbrukssenter.no
GPS: N65.4699041/E012.1342331

Hier kann man Zuchtfisch aus der Nähe erleben, eine
Fischfarm besuchen und über Meerwirtschaft lernen.
Auf dem Weg nach Torghatten. Erw. NOK 80.
Kinder/Rentner NOK 40.
Mittagess.: 1115-1230. Führungen um 11,13,15 Uhr.



Hildurs Urterarium

94

Mat - Vin og Urtegård
Tilrem, N-8900 Brønnøysund
Tel. +47 75 02 52 12 - 75 02 51 34
urterar@frisurf.no www.hildurs.no
GPS: N65.5244357 E012.274761

Restaurant mit familiärer Atmosphäre und
kulinarischem Angebot. Schöner Garten
Das Gartenrestaurant, Geschäft u. Gallerie haben
geöffnet Mitte Juni/August 10.00-17.00
Bewirtung im Restaurant nur auf Vorbestellung.
(ab 6 Pers - 90 Pers) Das ganze Jahr geöffnet.



Mosheim Camping

Mosheim
N-8900 Brønnøysund
Tel. +47 75 02 20 12
Mob. +47 414 65 145
GPS: N65.4997834/E012.2565499

🏠 NOK 400 - 500

⚠️ NOK 150 🚗 🚐 NOK 200 inkl. Strom




Smak og Behag as

Das Geschäft für regionale Lebensmittel

Storgt. 68
N-8900 Brønnøysund
Tel. +47 469 17 271 www.smakogbehag.as
GPS: N65.47360/E012.21002

Wir führen ein breites Angebot an Waren bekannter Hersteller und eine große Auswahl an Produkten von Kleinerzeugern. Sie finden uns auch im Internet.

Im Zentrum von Brønnøysund. Öffnungszeiten:
Montag-Freitag 09.00-17.00, Samstag



Segeltörns für Jedermann

Entdecken Sie die Küste von Helgeland mit einer Segelyacht!

Tel. +47 92 66 32 35
www.sailingwithparadise.com

Als zahlendes Crewmitglied der Yacht „Paradise“ genießen Sie die faszinierende Küstenlandschaft vom Meer aus. Keine Vorkenntnisse erforderlich.

Tourenplan: siehe kystriksveien.no/paradise

- *Inselfahrt Welterbe Vega 4 Tage
- *Eiderentenexkursion 3 Tage
- *Svartisen-Tour 4 Tage



Inselreich mit 6.000 Inseln, Holmen und Schären. Die meisten Menschen wohnen auf den Inseln Vega und Ylvingen. Um Vega zu erreichen, nehmen Sie die Fähre von Horn oder Tjøtta, das Expressschiff von Brønnøysund oder Sandnessjøen.

EIDERENTEN

Seit Jahrtausenden leben Menschen auf Vega und den umliegenden Inseln. Sie passten sich dem harten Klima an und lebten im Einklang mit der Natur. Das hat die UNESCO 2004 mit der Aufnahme in die Welterbeliste geehrt. Besonders hervorgehoben wurde die Tradition, wilde Eiderenten als Haustiere zu halten „É-huset“, „Lille-Lånan“ und die „Welterbeausstellung“ dokumentieren und vermitteln die Bedeutung der Eiderenten und die Geschichte der Inseln.

In den Sommermonaten werden Schiffstouren angeboten. Fahrkarten gibt es in der Touristeninformation Vega.

ATTRAKTIONEN UND AKTIVITÄTEN

Das Vega Havhotell in Viksås ist für sein gutes Essen bekannt. Besuchen Sie den Steinzeitweg in Vika, das Küstenmuseum in Vegstein, das „Lille Museum“ in Valla und das Hofmuseum in Risbakken. Flaches Gelände und schöne Wege bieten gute

Möglichkeiten zum Radfahren. Die Touristeninformation vermittelt die Vermietung von Rädern und Kajaks. 17 markierte Routen führen vom Meerufer bis auf 800 m Höhe.



FOTO: ORSOLVA HAARBERG

Kirkøy auf Vega.

Touristeninformation Gladstad

N-8980 Vega

Tel: +47 75 03 53 88

visitvega.no

post@visitvega.no

Gemeinde Vega, Tel: +47 75 03 58 00,

vega.kommune.no

kystriksveien.no

Vega Havhotell

97

VEGA



Fotos: Roald Kluge

- Wenn** Atmosphäre, Aussicht und helle Räume inspirierend wirken - **verlassen Sie das Normale.**
- Wenn** Ihnen erholsamer Schlaf in weichen Betten etwas bedeuten - **wählen Sie ein gutes Hotel.**
- Wenn** leckere Fisch- und Schalentiergerichte für Sie zum guten Leben gehören - **denken Sie ans Meer.**
- Wenn** Ihnen eine schöne Umgebung und guter Service wichtig sind - **kommen Sie ins Vega Havhotell.**



Vega Havhotell: Viksås N-8980 Vega, Telefon.: 75 03 64 00, Telefax: 75 03 64 01, www.havhotellene.no



Vegaøyan
Weltkulturerbe



Im Reich der Eiderenten

Willkommen auf Vega und den Inseln! Das Inselreich (insgesamt 6500 Inseln) ist seit 2004 als UNESCO-Weltkulturerbe erklärt. Dieser Status beruht u. a. auf der über 1000-jährige Tradition der Eiderentenhaltung. Die Insel-Wohner pflücken Daunen von den verlassenen Nesten. Und mit dem Daunen stellen sie immer noch das weltbeste Federbetten her.

Bootfahrten

(Ab Nes). Im Sommer werden Boottours auf den kleinen Inseln (Lånan, Skjærvær, Hysvær, Bremstein) oder auf "Skogsholmen" im Welterbegebiet arrangiert. Es ist ein Lokalguide dabei, der über die Geschichte und das Inselleben erzählt.

Touristeninformation Vega

Gladstad, 8980 Vega / www.visitvega.no
Tlf.: +47 75 03 53 88/ +47 47 90 71 32

Maßgeschneiderte Touren, Informationen für Übernachtung und Erlebnisse auf Vega.



Fragen Sie uns!

Geöffnet: im Sommer Mon - Fri 9-19
Sam / Son: 9.30-15.30

Vega Camping

Floa N-8980 Vega
Tel. +47 943 500 80
vega.camping@c2i.net
<http://www.vegacamping.no>
GPS:N65.6411303/E011.947733

  NOK 550-750  NOK 165  NOK 35

 + Fahrrad NOK 130  + Auto NOK 150

Zuschlag pro Person bei mehr als zwei Personen pro Zelt, Campingwagen od. Wohnmobil: NOK 20 für Erwachsene und NOK 10 für Kinder unter 10 Jahren.



AtelierEngen



Ylvingen
N-8980 Vega
Tel. +47 975 80 874 - 482 68 469
roodenbu@online.no www.atelierengen.net
GPS:N65.62198/E012.16320

Sommer-Galerie auf der Insel Ylvingen!

Im Atelier Engen erleben Sie die Kunst von Tor Engen und Marian Roodenburg. Das Atelier befindet sich direkt in der Mitte der Insel Ylvingen. 2,5 Km vom Schnellbootkai und 3 Km vom Fähranleger.

Geöffnet: Mitte Juni bis Ende August 2011.



Segeltörns für Jedermann

Entdecken Sie die Küste von Helgeland mit einer Segelyacht!

Tel. +47 92 66 32 35
www.sailingwithparadise.com

Als zahlendes Crewmitglied der Yacht „Paradise“ genießen Sie die faszinierende Küstenlandschaft vom Meer aus. Keine Vorkenntnisse erforderlich.

Tourenplan: siehe kystriksveien.no/paradise

*Inselfahrt Welterbe Vega 4 Tage

*Eiderentenexkursion 3 Tage

*Svartisen-Tour 4 Tage





Vevelstad

Mit rund 500 Einwohnern ist Vevelstad eine der kleinsten Gemeinden Norwegens. Sie liegt genau zwischen Brønnøy und Alstahaug, und die Str. 17 ist die Hauptverkehrsader.



FOTO: ERLEND HAARBERG

Handelsstation Forvikgården

ATTRAKTIONEN

Sie passieren das Heimatmuseum und die Kirche (1796) mit einem Altarbild des Italieners Joseph Pisani. Unterwegs können Sie auch "Opus für Himmel und Erde" sehen, einen Beitrag zum Projekt "Skulpturenlandschaft Nordland". Der Kreis am Berg symbolisiert "veränderliche Kontinuität und ewige Wiederholung".

In Vevelstad kann man 3.000–4.000 Jahre alte Felszeichnungen bewundern.

KAFFEERÖSTEREI

Zu der 200 Jahre alten Handelsstation Forvikgården, die am Fähranleger in Forvik liegt, gehört auch eine Kaffeerösterei.

UNBERÜHRTE NATUR

Tief drinnen im Vistenfjord, dem „saubersten Fjord Norwegens“, liegt das Bønå Villmarksenter, ein guter Ausgangspunkt für Wanderungen in den Nationalpark Lomsdal-Visten mit seinen ausgedehnten Naturgebieten. Gute Angelmöglichkeiten im Vistenfjord-Gebiet, sowohl im Fjord als auch in Flüssen und Seen.

Touristeninformation Sør-Helgeland Destination Helgeland as:

Tel: +47 75 01 80 00
 visithelgeland.com
 post@visithelgeland.com
 kystriksveien.no

Handelsstedet Forvik

102

Eine der ältesten Handelsstationen Nord-Norwegens (zeit 1792). Sie finden uns direkt am Fährkanal von Forvik in der Gemeinde Vevelstad. Die Gemeinde Vevelstad liegt zwischen Brønnøysund und Sandnessjøen.

Übernachtung

5 Zimmer im "Grälåna" in einem sogenannten Nordlandshaus von ca. 1750. Einzelzimmer NOK 550. Doppelzimmer NOK 750. Extrabett NOK 175. Frühstück NOK 90. Zellstellplätze NOK 75. Wohnwagen NOK 100. Strom NOK 30.

Kafferrösterei und Restaurant

In dem alten Laden im Kaigebäude am Fähranleger gibt es die weltweit nördlichste Kafferrösterei.

Cafèbar mit unseren leckeren neugerösteten Kaffee Sorten. Zusätzlich haben wir verschiedene Te-Sorten und einige Kleingerichte aus Europa. Im Restaurant servieren wir köstliche Gerichte aus heimischen Zutaten, so wie Fisch, Meeresfrüchte und Fleisch. Dazu können wir Weine aus der ganzen Welt empfehlen.

Öffnungszeiten: Übernachtung u. Restaurant von 18.6-7.8, Kafferrösterei von 3.6-31.8



Pb 16, N-8976 Vevelstad

Tel. +47 75 03 71 25 Fax. +47 92 17 93 00

arnt@avec.as www.avec.as [GPS: N65.714612/E012.4619282](https://www.google.com/maps/place/Handelsstedet+Forvik)



Visthus Rorbucamping

103

N-8870 Visthus

Tel. +47 75 03 77 11 Fax. 75 03 77 11

post@visthus.com / www.visthus.com

[GPS: N65.7220207/E012.6059931](https://www.google.com/maps/place/Visthus+Rorbucamping)

 NOK 550 - 850 Woche: NOK 3300 - 5100

Fähre von Forvik oder Tjøtta nach Stokkasjøen.

Wohnungen und Hütten mit hohem Standard.

Lage am Vistenfjorden - Der sauberste Fjord

Norwegens. Gefriermögl. Bootsverleih.





Alstahaug

Die Inselgemeinde Alstahaug liegt zentral an der Küste von Helgeland. Sandnessjøen ist hier das regionale Zentrum und der Verkehrsknoten-punkt mit Flughafen, Hurtigrutenhafen und Fähr- und Expressschiffverbindungen in die Region. Natur-, Kultur- und Geschichtsinteressierte kommen in Alstahaug auf ihre Kosten!

Wie wäre es mit einer Rundfahrt durch die Schärenwelt von Helgeland? Mit dem Expressschiff ist das ohne weiteres möglich. Nähere Informationen gibt es in der Touristeninformation oder bei der Reederei Helgelandske.

Die Bergkette Sieben Schwestern (910–1.072 m) wird durch markierte Wanderwege erschlossen. Die Berge können ohne Bergsteigerausrüstung bestiegen werden. Wer alle Gipfel schafft, kann sich für diese Leistung eine Urkunde aushändigen lassen. Die Registrierung erfolgt im Voraus in der Touristeninformation.

Søvikskaret, wo der Aufstieg auf den südlichsten Berg der Sieben Schwestern beginnt, ist auch ein schönes Gebiet für kürzere Wanderungen. Hier gibt es Höhlen, und von hier kann man auf einer schönen Nachmittagstour den Berg Vettfjellet (244 m) erwandern.

INSELSPRINGEN MIT DEM RAD

Sandnessjøen ist ein guter Ausgangspunkt für Inseltouren per Rad. Räder können Sie in der Touristeninformation mieten, wo Sie auch Karten und Tipps für schöne Strecken und Erlebnisse

unterwegs bekommen.

ANGELN

Die meisten Übernachtungsbetriebe vermieten ihren Gästen Boote. Und in Helgeland beißen die Fische gut.

GESCHICHTE

In der Gemeinde Alstahaug gibt es eine Reihe von Orten, die einen Bezug zu bekannten Personen aus der norwegischen Geschichte haben, zum Beispiel zu Øyvind Skaldespiller, Hårek auf Tjøtta aus der Snorresaga, Sigrid in Sandnes und Petter Dass.

In der Nähe, reizvoll am Kystriksveien gelegen, befindet sich auch ein internationaler Kriegsgräberfriedhof mit etwa 10.000 Opfern des 2. Weltkriegs.



FOTO: ERLEND HAABERG

Alstahaug



FOTO: REINHARD PLANTKE

Petter Dass Museum

KIRCHE VON ALSTAHaug UND PETTER DASS-MUSEUM

Auf halbem Weg zwischen Tjøtta und Sandnessjøen liegen die Kirche von Alstahaug und das Petter Dass-Museum mit dem alten Pfarrhof von Alstahaug. Im Petter Dass-Museum bekommt man einen Einblick in die tausendjährige Geschichte dieses Ortes, der zugleich Millenniumort des Bezirks Nordland ist. Die steinerne Kirche stammt aus der Zeit um 1200 und ist eine von sieben erhaltenen mittelalterlichen Kirchen in Nordnorwegen. Die Pfarrei Alstahaug war lange Zeit die bedeutendste in Helgeland.

Hier lebte und wirkte der Dichter und Pfarrer Petter Dass (1647–1707) von 1689 bis zu seinem Tod. Neben wechselnden Ausstellungen gibt

es im Petter Dass-Museum einen Museumsshop mit interessanter Auswahl und ein Café mit regionalen Gerichten.

HÄUPTLINGSSITZ SANDNES

Im Festraum im Langhaus erleben Sie echte Wikingergeschichte, können Wikingeressen probieren und bei Wettkämpfen und Spielen mitmachen. Lesecke und Verkaufsausstellungen. Dies ist historischer Boden, die Gegend hat bei der Reichseinigung Norwegens eine wichtige Rolle gespielt

Helgelandskysten Reiseliv Touristeninformation Sandnessjøen

Box 414, 8801 Sandnessjøen
Tel. +47 75 04 45 00
post@helgelandskysten.com
www.helgelandskysten.com

Offersøy Camping

104

N-8860 Tjøtta
Tel. +47 75 04 64 11
Mob. +47 917 05 564
post@kystferie.no
www.kystferie.no
GPS: N65.873057/
E012.466195

33 Km südlich von Sandnessjøen.
8 Km nördlich von Tjøtta. 12 Km bis zum Petter Dass Musum.



Gut ausgestattete Hütten und schöne Stellpl. am Meer.
Bootverleih und gute Angelmöglichkeiten. Aktivitäten- und Erlebnis Touren in der Umgebung. Drahtloses Internet.

NOK 400-1000 Ab NOK 170 Ab NOK 170

Ab NOK 100 NOK 40 Ab NOK 350



Nebensaison - Sonderangebote !

Tømmervika Opplevelsessenter

105

Offersøy
N-8800 Sandnessjøen
Tel. +47 951 31 445
post@helgelandguide.no
www.helgelandguide.no
N64.46693 E011.49184





Ihr professioneller Veranstalter
von Seekajaktouren in Helgeland



- Seekajakkurse mit Zertifikat von Norges Padlerforbund
- Geführte Kajaktouren im Welterbegebiet von Vega
- Verleih Seekajaks inkl. Neoprenanzug und Sicherheitsausrüstung.
- Geführte Bergwanderungen u. Gipfeltouren auf "den Sieben Schwestern"


Taraldsen Brygge

Havnev. 6 N-8860 Tjøtta
Tel. +47 97 98 22 63 tarabryg@online.no
GPS: N65.8201323/E.012.4257363

-  Teil von einer Hütte NOK 350
-  NOK 650 Wohnung: NOK 600-900
- Dauermiete: nach Vereinbarung. Boot NOK 400
- Hütten und Wohnungen m/ Küche und Bad.
- Guter Standard, direkt am Meer. Gute Angel -u. Wandermögl. Ausgangspunkt für Rundfahrten in Helgeland.






106



Belsvåg Gård & Camping

Alstahaug N-8800 Sandnessjøen
Tel. +47 75 04 53 19
GPS: N65.9052461/E012.4078562

-  NOK 450-500
 -  NOK 150-180
 -  NOK 150
 -  NOK 450-600 (max 3 pers)
- Borgstua (Wohnung) NOK 600-900

Historischer Hof - Ein alter Bischofssitz.
800 Meter vom Alstahaugtunet und Petter Dass Kirche. 20 Km vom Sandnessjøen/Tjøtta.



107




Sandnessjøen Camping

Steiro N-8800 Sandnessjøen
Tel. +47 975 62 050 - 75 04 54 40
post@ssj.no
www.ssj.no
GPS: N65.953684/E012.45909

Tolle Aussicht auf die bekannte Bergkette "Die sieben Schwestern" sowie die Bootpassage. Direkt am Meer und in der Nähe von der Küstenstrasse Rv. 17. 10 Km südlich von Sandnessjøen



108





PETTER DASS-MUSEUM UND KIRCHE IN ALSTAHAUG - NORDLAND BEZIRKS FESTPLATZ DER MILLENIUMSFEIERN

AN DER STR 17, 20 KM SÜDLICH VON SANDNESSJØEN

IM SOMMER: TÄGLICH UM 10-19 IM WINTER: 1000-1530 (11-17) MO: GESCHLOSSEN

WWW.PETTERDASS.NO - TEL.: + 47 75 11 01 50

GPS: N65.8940169/E012.3979029



Helgeland Hotell

In schöner Lage am Fusse der Helgelandsbrücke. Wir bieten tolle Aussicht und 25 grosse, komfortable Zimmer mit Bad, TV u. Drahtloses internet. Nur 7 Km vom Sandnessjøen Zentrum. Elche und Rehtiere wandern ständig direkt am Hotel vorbei. Ab und zu mal segelt auch ein Seeadler an den Restaurantfenstern vorbei. Wir werten gemütliche Athmosphäre und persönlicher Service. Touren- u. Aktivitetevorschläge.




Sehr gutes Restaurant mit hausgemachtes Essen und wunderschöner Aussicht.

Tolle Naturerlebnisse und reiches Tierleben. Angeln, Elchsafari u.s.w



 Ab NOK 895

 Ab NOK 1095

Familienzi: Ab NOK 1295

Leines, 8890 Leirfjord - Tel. +47 75 05 00 00 - Mob. +47 41 21 57 61 - Fax. 75 04 89 55
www.helgelandhotell.no/ - booking@helgelandhotell.no GPS: N66.503668/E012.094432

Sandnessjøen Overnatting

Håreksgt. 15 N-8800 Sandnessjøen


Tel. +47 469 04 743

sandnessjoen@hihostels.no

www.hihostels.no

GPS: N66.02020/E012.62661



 NOK 450 - 550  NOK 700

Günstige Übernachtung im Zentrum Sandnessjøen. Eine Küche (für Selbstverpflegung) und eigenes Wohnzimmer in jedem Stock zugänglich. Bei uns können Sie sich wie Daheim fühlen.



111




Napoli Restaurant og Motell

Øyvind Lambesvei 4 N-8800 Sandnessjøen

Tel. +47 75 06 40 80 Fax. +47 75 06 40 81

napoli1@live.no www.napolimotell.no

GPS: N66.017112/E012.639763

  NOK 850  NOK 750

Öffnungszeiten: Mo-Do: 10-23, Fr-Sa: 10-24,
So: 10-23. Grosser Parkplatz (Gratis).



112



Die Helgelandküste von ihrer schönsten Seite

Lasst das Auto stehen - Macht lieber eine schöne Rundfahrt mit Uns.

Für Reisetipps und Rundreisevorschläge: www.helgelandske.no



8800 SANDNESSJØEN - Tlf. 75064100 - Fax 75040256

epost@helgelandske.no - www.helgelandske.no

Foto: Inge Carlsen

UT I ØYAN



Foto: Terje Rakke /Nordic Life



Die Erlebnisroute ins Inselreich!

Die Inseln Herøy und Dønna sind einfach mit der Fähre erreichbar, entweder von Søvik nach Herøy oder von Sandnessjøen nach Dønna. Beide Fahrten dauern ca. 30 Min.

Helgelandskysten Reiseliv;
+47 75 04 45 00
www.visithelgeland.com

Siehe
auch seite 89-96



Herøy, Inselgemeinde in Helgeland, besteht aus mehreren tausend Inseln.

Man erreicht Herøy mit dem Schnellboot von Sandnessjøen, Vega, Nesna oder Bodø aus – oder mit der Fähre ab Søvik oder Sandnessjøen über Dønna. Die Reisezeit mit dem Schnellboot ab Sandnessjøen beträgt ca. 20 Min., mit der Fähre ab Søvik ca. 25 Min.

Die Einwohner leben in den kleinen Orten Nord-Herøy, Sør-Herøy und Tenna sowie in Øksningan, Seløy und Staulen, die durch Brücken angebunden sind. Brasøy, Husvær und Sandvær sind dagegen nur per Fähre oder Schnellboot zu erreichen.

HELGELANDKATHEDRALE

Die Kirche von Herøy, auch „Helgelandkathedrale“ genannt, ist eine Steinkirche aus dem 12. Jhd. Auf dem Hof Nord-Herøy Gård erinnert ein Gedenkstein an den Dichterpfarrer Petter Dass, der hier 1647 geboren wurde.

AKTIVITÄTEN

Herøy besitzt einen vielfältigen Schärengarten, ein Eldorado für Freizeitkapitäne, Bootssportler, Taucher und Angler. Inselfspringen mit Fahrrad und Schnellboot verspricht viele

interessante Erlebnisse. In der Saison können u.a. Gänse und Rehe gejagt und Krebse gefischt werden.

MUSEUM

Das Museum besitzt eine der größten Sammlungen von Angel- und Fangausrüstung im Bezirk Nordland. Es ist in günstiger Lage auf dem Pfarrhof in Sør-Herøy untergebracht.



FOTO: ERLEND HARBERG

Das Gebirge 'Die sieben Swestern'

Touristeninformation

Herøy Touristenbüro
N-8850 Herøy • Tel. +47 75 05 8110
oder Sandnessjøen Touristenbüro
+47 75 04 45 00
helgelandskysten.com
kystriksveien.no

Brygga

N-8850 Herøy
Tel. +47 75 05 93 10 Fax. +47 75 05 86 67
GPS: N65.9803225/E012.2836947



NOK 750 inkl. einfaches Frühstück



NOK 900 inkl. einfaches Frühstück

EKstrabett NOK 200 inkl. Frühstück

Cafeteria mit Fischspezialitäten. Im Sommer auch Bewirtung im Freien. Grosser Gästeanleger mit Strom- und Wasserversorgung für die Boote.



114

Morskogen Gård

Pferdecenter

Morskogen N-8850 Herøy
Tel. +47 92 22 57 71 / elisamoe@hotmail.com
www.helgelandhest.no
GPS: N66.0107961/E012.3533939



Familiensonntag - An jedem zweiten Sonntag(in den ungeraden Wochen) das ganze Jahr(1300 - 1500). Reiten - Kutsch- und Kremserfahrten - Die Tiere besuchen - Bewirtung.

Wir geben Ihnen gerne **Tourenideen**, und helfen Ihnen bei der Routenauswahl. **Reitstunden** - **Pferdeausleihen** - **Pferd und Kutscher** - **nehmen Sie Kontakt auf.**



115

Elfis Sjøcamping

Labukta N-8850 Herøy
Tel. +47 75 05 93 00
Mob. +47 454 47 295
labukta@c2i.net
www.elfis.no
GPS: N66.0100747/E012.360847



Hütte mit hohem Standard und schönem Blick ab NOK 900



Wohnung in einem renovierten Bootshaus ab NOK 700



116

Seløy Kystferie

Insel Herøy – das Beste von der Helgelandsküste



- Hochstandard Apartments
- Kurse u. Konferenzen
- Erlebnistouren auf den Inseln
- Tradition- u. Festmahl aus dem Meer
- Gute Wandermöglichkeiten
- Meeresangeln
- Photosafari
- Taxiboot
- Bootsverleih
- Fahrradverleih
- Kajakverleih
- Wohnwagenverleih

N-8850 Herøy - Tel. +47 993 40 557 - 473 66 087
trond@seloykystferie.no olsen_invest@hotmail.com
www.seloykystferie.no

GPS: N66.0288919/E012.2482806

Braseths Gjestegård

Silvalen N-8850 Herøy
Tel. +47 414 48 113
torid.braseth@gmail.com
GPS: N65.98198/E012.28589



NOK 500



NOK 700

Extrabett NOK 100. Frühstück auf Bestellung NOK 90
In Zentrale Lage im Ort Herøy am Herøysund.
In der Nähe: Bank, Laden, Friseur, Café,
Bibliothek, Kiosk, Arzt und Fitnessstudio.
Fertigmachte Betten und Handtücher



118

Coop Prix Herøy

Herøyholmen
N-8850 Herøy
Tel. +47 75 13 93 80
GPS: N65.98032/E012.28216



Lebensmittel und Treibstoff. In der Nähe vom
Fährenkai und im Zentrum der Insel "Herøy"

Geöffnet: Mo - Fr. 09 - 22, Sa. 09-20



119

Flostad Rorbuer

v/ferjeleiet N-8850 Herøy
Tel. +47 96 22 74 42 - 47 01 04 58
flostadorrbuer@online.no
www.flostad-rorbuer.no
GPS: N 65.96705/E012.28664

Eröffnung 2009. Freundliche Wohnungen am Meer
mit zwei Schlafzimmern und Schlafboden oder drei
Schlafzimmern. Kurze Entfernung zum Geschäft,
Restaurant usw. Zentrale Lage am Fähranleger.

NOK 1.100 pro Nacht. Bettwäsche NOK 50 pro Pers.



120

Dønna erreichen Sie auf einer kurzen Fährfahrt von Sandnessjøen aus. Von derselben Fähre aus können Sie auch nach Herøy gelangen, oder Sie benutzen die Fähre von Søvik nach Herøy und fahren weiter nach Dønna. Dønna wird auch täglich von einem Expressschiff auf der Strecke Bodø – Nesna – Sandnessjøen angefahren.

ATTRAKTIONEN

In Glein gibt es einen Steinphallus (den größten in Nordeuropa), eine Fruchtbarkeitsausstellung und ein Gelände mit offenen Wikingergräbern. In Dønnes steht eine hübsche, mittelalterliche Steinkirche (1130) mit charakteristischer Architektur und Dekoration. Der Hof Dønnes Gård besaß hier eine eigene Grabkammer. Andere Sehenswürdigkeiten sind das Küstenmuseum Bjørnsøya, die Handelsstation Nordvika, der Hof Dønnes Gård und die Schule von Snekkevik aus der Zeit um 1830 sowie die Skulptur 'While you Weight' (2009) als Teil der Skulpturenlandschaft Nordland.

AKTIVITÄTEN

Die Aussicht vom Dønnesfjell (erreichbar per Auto oder zu Fuß) reicht von Rødøy im Norden bis Sømme im Süden. Auf Dønna können Sie Räder, Kanus und Ruderboote mieten oder eine Wanderung auf den Dønnamannen (858 m) machen.

Der 'Bjørnsmartnan', früher der größte Küstenmarkt in ganz Nordnorwegen, ist heute eine Kulturveranstaltung, der in bestimmten Jahren am zweiten Juliwochenende stattfindet



FOTO: ORSOLVA HAARBERG

Dønnes Kirche (1199)

Dønna Touristeninformation

N-8820 Dønna
Tel: +47 75 05 21 24
turist@donna-asvo.no
Gemeinde Dønna, N-8820 Dønna
Tel: +47 75 05 22 00
helgelandskysten.com
kystriksveien.no

Brygga, Dønna

Berfjord. N-8820 Dønna
Tel. +47 993 12 784 / +47 907 81 366
eller kontakt Helgelandskysten Reiseliv
+47 75 04 45 00 / post@brygga.com
www.brygga.com
GPS: N66.1196536 E012.6205295

Gut ausgestattete Wohnungen (50 m²)
mit 2 Schlafzi. Gerade am Meer NOK 1000


Einzelzimmer NOK 300  NOK 250



3 Kalver

Solfjellsjøen N-8820 Dønna
Tel. +47 41 51 34 25
www.trekalver.no
GPS: N66.10608 E012.47772

In unserem gemütlichen Hofcafé in der Scheune
servieren wir gutes hausgemachtes Essen mit
regionalen Zutaten. Selbst gebackene Kuchen und
Brot aus unserem Steinofen.



 Gut ausgestattet Rorbu mit 6 Bettplätze.

Preis pro Tag NOK 1000,-



Bakkelistua

v/Rita V. Bjørnvig
Åker, N-8820 Dønna
Tel. +47 75 05 58 70 - 971 48 333
www.bakkelistua.no
GPS: N66.1713456/E012.5673326

Wohnung mit hohem Standard für bis zu 6
Personen ab NOK 700 pro Nacht inkl. Bettwäsche
und Handtücher. 2 Schlafzimmer und Sauna (inkl.).
Beheizter Badezuber kann gemietet
werden. Spa-Angebote. 500 Meter zum  
Geschäft und 150 Meter zum Meer.



Dønna rorbuer Bøteriet


Åkerøya, N-8820 Dønna


Tel. +47 97 97 32 79 / 91 13 99 66


www.boteriet.com / boteriet@yahoo.no

GPS: N66.1673610/E012.5724792

Die alte Netzflickerei ist zu einer charmanten Touristenanlage umgebaut worden. Hier kann man in maritimer Atmosphäre schön wohnen und essen. Idyllische Lage mit Abendsonne. Auf unserer Speisekarte finden Sie köstliche Fischgerichte. Übernachtung in Fischerhütte oder in Zimmern.

 NOK 680 - 900
(Einzel-/Doppel- u. Fam.zimmer)

 NOK 1050 - 1500 (4-6 Pers/Wohnung)

 NOK 750 Tag /4070 pro Woche
17,5 / 19 fuss, 40 / 50 es Motor,
Echolot /Kartenplotter.



Aaker Brygge

Stavseng N-8820 Dønna

Tel. +47 75 05 48 58 Mob. +47 95 063 725 -
+47 478 24 448

GPS: N66.1715935/E012.5709032

 NOK 800

Ganzjährig geöffnet.

Wir bieten zwei gut ausgestattete Fischerhütten
nur 20 Min vom Fährnkai Bjørn.

Gute Angelmöglichkeiten gleich in der Nähe.



Dønna Kystferie

Åker N-8820 Dønna
Mob. +47 414 16 131
rita.kalleberg@live.com.my
GPS: N66.16885/E012.556441

Küstenhaus mit 5 Schlafzimmern/10 Betten (frisch renoviert). Zwei Kaihäuser mit 3 und 4 Schlafzimmern /8 Betten, 2 Bädern und Sauna. Beide Häuser sind neu.
NOK 1.000 pro Nacht für 2 Personen, jede weitere Person
NOK 200 pro Nacht. Bettwäsche im Preis enthalten.
Hoher Standard. 4 Boote (50 PS) NOK 1.000 pro Tag.



126



Dønnes Gård

N-8820 Dønna
Tel. +47 75 05 56 15 Mob. 971 84 379
www.rv17.no/donnes-gaard
GPS: N66.2045714/E012.5856474



127



NOK 890 NOK 1080

Alle Preise inkl. Frühstück. Extrabett NOK 100
Abendessen auf Bestellung.
Dønnes Kirche mit Guide. Ein Spaziergang zum
Berg Dønnesfjellet. Historischer Diavortrag.



GPS-Koordinaten - Im Reisehandbuch

Die meisten Anzeigen haben GPS-Koordinaten in der Form "Dezimalgrad", die eine Dezimalstelle und nicht Grad / Minuten / Sekunden zeigt.
WGS84 / UTM sone 32/33



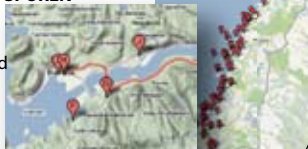
Koordinaten

- Im Internet

Finden und laden Sie die GPS-Koordinaten und Spuren auf unseren Web-Seiten.

kystriksveien.no/turforslag
kystriksveien.no/gps

SPUREN



Leirfjord

Leirfjord liegt etwa in der Mitte der Helgelandküste. Von Mosjøen aus erreichen Sie Leirfjord auf der Str. 78, von Sandnessjøen auf der Str. 17 über die Helgelandbrücke oder mit der Fähre von Nesna. Leland an der Str. 17 ist der Hauptort der Gemeinde Leirfjord.



FOTO: KYSTRIKSVEIEN REISELIV AS

MUSEEN

In Leland steht die Alte Schule, die in den Originalzustand aus dem 19. Jh. versetzt wurde und eine Küster- und eine Lehrerwohnung zeigt. In Bardal liegt die alte Handelsstation Wangbrygga mit einem Kaufladenmuseum, einer Galerie und Gastronomie. Geöffnet im Sommer an den Wochenenden.

NATUR UND ANGELN

Mit seiner artenreichen und fruchtbaren Natur, mit Küste, Fjorden, Bergen und fischreichen Flüssen ist Leirfjord ein wahres Paradies für Sportangler und Wanderer. Die besten Angelplätze liegen am Leirelva, der bei Leirosen mündet. Im Sommer wandern große

Mengen von Meersaiblingen zum Laichen in den See, aus dem der Fluss entspringt. Angelkarten gibt es bei Hydro Texaco in Leirosen zu kaufen.

In Fagervika gibt es einen Geschichtslernpfad, der an Kulturdenkmälern aus über 1.000 Jahren vorbeiführt. Zehn unterschiedlich anspruchsvolle Wanderwege laden zum Fitnessprogramm ein. Sie führen u.a. auf den Borgen, den Vetten in Bardal und zur Blockhütte am Nylandsvannet.

Touristeninformation

www.visithelgeland.com
Siehe Seite 82 (Alstahaug)
kystriksveien.no

Helgeland Hotell

110

In schöner Lage am Fusse der Helgelandsbrücke. Wir bieten tolle Aussicht und 25 grosse, komfortable Zimmer mit Bad, TV u. Drahtloses internet. Nur 7 Km vom Sandnessjøen Zentrum. Elche und Rehtiere wandern ständig direkt am Hotel vorbei. Ab und zu mal segelt auch ein Seeadler an den Restaurantfenstern vorbei. Wir werten gemütliche Athmosphäre und persönlicher Service. Touren- u. Aktivitetevorschläge.




Sehr gutes Restaurant mit hausgemachtes Essen und wunderschöner Aussicht.

Tolle Naturerlebnisse und reiches Tierleben. Angeln, Elchsafari u.s.w



 Ab NOK 895

 Ab NOK 1095


Familienzi: Ab NOK 1295


Leines, 8890 Leirfjord - Tel. +47 75 05 00 00 - Mob. +47 41 21 57 61 - Fax. 75 04 89 55
www.helgelandhotell.no/ - booking@helgelandhotell.no GPS: N66.503668/E012.094432

Leines Rorbu


129

Leines N-8890 Leirfjord
Tel. +47 977 43 022
erfurre@online.no
www.leinesrorbu.no
GPS: N66.0467528/E012.7119259

 NOK 1000 Bettwäsche NOK 100 pro Person.



 NOK fra 370 Kanu NOK 100


Hochstandardhütten, 1,5 Km von der Brücke
Helgeland



Kvitneset Camping

Lading N-8890 Leirfjord
Tel. +47 75 04 95 95 Fax. +47 75 04 95 95
re-elif@online.no
www.kvitneset-camping.no
GPS: N66.014364/E012.9436145

 NOK 400-790  NOK 150-180

 NOK 100 bis zu 3 Pers. Danach NOK 20 pro Pers.

Der Preis ist inkl. Sanitäreanlagen. Waschmaschine/
Trockner. Grillhaus mit Panoramaaussicht



Wangbrygga

N-8897 Bardal
Tel. +47 94 87 72 34
aashild.blyseth@monet.no www.bardal.info
GPS: N66.21731/E013.38150

Gutes, hausgemachtes Essen aus heimischen
Zutaten. Wir verkaufen auch heimische Lebens-
mittel, u.a. "Bardalmat." Ausstellungen und ein
gemütliches Café. Wir sind 17 Km von der Str. 17
entfernt (von Levang Fähranleger) Übernachtung
auf Bestellung.



Sjøbakken Fiske-Camping

Rigmor og Ole-Hermann Otting
Ytre Levang N-8890 Leirfjord
Tel. +47 911 48 075 / +47 75 04 89 46
info@fiske-camping.no
www.fiske-camping.no
GPS: N66.153956/E013.0677293

Willkommen auf einem kleinen Campingplatz in
ruhiger Umgebungen. Gut ausgestattete Hütten,
Rorbu und Sommerhaus. 3 Km südlich von
Fähranleger Levang an der Str. 17, und 2 Km
nach Ytre Levang.





Nesna

Nesna lädt zum Zwischenstopp am Kystriksveien ein. Der Ort ist ein Verkehrsknotenpunkt. Täglich legen die Hurtigrutenschiffe an, und es gibt tägliche Verbindungen per Expressschiff und Fähre zu den Nesna-Inseln und mit dem Bus nach Mo i Rana. Die Kleinstadtidylle in Nesna muss man einfach erlebt haben. Kleine Häuser, große Gärten und nahe Bauernhöfe machen den Ort zu einem ruhigen Erlebnis für die ganze Familie.

Im Vergleich dazu pulsiert im Hafen geradezu das Leben. Die gut besuchte Marina verfügt über viele Gastliegeplätze und einen großen Campingplatz mit Freibad und Wasserrutsche. Im Ort gibt es Post, Banken mit Geldautomaten, Museum, Tankstelle, zwei Einkaufszentren, mehrere Cafés und Restaurants und ein Bekleidungsgeschäft, in dem auch die bekannten Filzschuhe „Nesna-Lobben“ verkauft werden.

Auf allen Inseln und in Nesna selbst gibt es gute Übernachtungsmöglichkeiten. Wer in Nesna übernachtet, kann mittwochs und freitags eine Tagesrundreise mit dem Expressschiff zu den entlegensten Inseln von Helgeland unternehmen, nämlich nach Træna, Selvæer und Lovund. Auch ein Tagesausflug nach Sandnessjøen ist möglich, Hinfahrt mit dem Hurtigrutenschiff und zurück mit dem Expressschiff.

AKTIVITÄTEN UND NATURERLEBNISSE

In Nesna sind verschiedene Aktivitäten möglich. Im Nesna Feriesenter kann und Räder mieten. Vom Ort aus und



FOTO: REINHARD PLANTKE

auf den Inseln Hugla, Handnesøya und Tomma gibt es mehrere markierte Wanderwege. Tourenbeschreibungen unter www.nesnaferie.no oder www.turbok.org. Die Inseln sind wie geschaffen für eintägige Radtouren, die Sie von Nesna aus unternehmen können. Eine Fahrradbrochure für die Nesna-Inseln gibt es unter kystriksveien.no. Auf den Inseln kann man auch schön übernachten, es gibt Badestrände und Geschäfte.

Touristeninformation


Gemeinde Nesna
Rathaus
Tel: +47 75 06 70 00
visithelgeland.com
kystriksveien.no

Nesna Feriесenter og Motell

133



Willkommen in Nesna, im Herzen von Helgeland. Wir bieten schöne Hütten, Wohnungen und Zimmer. Preise: NOK 400–2.200 inkl. WLAN auf dem gesamten Campingplatz. Ninas Lavvo – gemütlicher Pub mit Lagerfeuer. Spielen am Ufersaum, Minigolf. Boote 17–40 Fuß. Sightseeing.



Nordnorwegens größte Wasserrutsche mit neuem, größerem Becken.



Sjåberget 3. N-8700 Nesna.
+47 75 05 65 40 - 906 74 314
Fax: +47 75 05 66 97
post@nesnaferie.no
www.nesnaferie.no

GPS: N66.2027524/E013.0229197



Nesnastasjonen as



Havnev. 4 N-8700 Nesna
Tel. +47 75 05 60 07 Fax. +47 75 05 61 87
nesna@beststasjon.no
GPS: N66.200286/E013.011116


Am Fähranleger - Nesna. 100 Km bis zur nächsten Tankstelle nördlicher Richtung.
Abteilung mit Boot- u. Angelzubehör.
Bootsankstelle mit Kartenautomaten.
Reifen - Batterien - Propan.
Geöffnet: Mo.-Sa.: 08-22 und So. 10-22



134

Litlehaug Staude og Urtegård

N-8720 Vikholmen (Hugløya)
Tel. +47 75 05 77 13 Mob. +47 993 75 028
o-dfager@online.no www.litlehaug.no
GPS: N66.1762567/E012.9395144

 NOK 350 - 800 / Woche NOK 4000
Frühst.u. Abendsessen nach Absprache.
Führung mit Bewirtung im Kräutergarten.
NOK 200. Geschild. Wanderwege. Fähre von Nesna.



135

Zebra as

Movegen 34 N-8700 Nesna
Tel. +47 977 84 741
post@zebra-as.com
www.zebra-as.com
GPS: N66.199721/E013.021690

Nesnalobben(der Nesnaschuh)
Der weitbekannte Nesnaschuh, der garantiert schön warm hält. Der Schuh, ist aus Woll-Loden hergestellt und gibt in 4 verschiedene Modellen. Unser Laden finden Sie direkt im Zentrum von Nesna



136

foto: Hakvor Hilmansen

Lurøy liegt südlich des Polarkreises. Die Gemeinde umfasst ein Stück Festland und zahlreiche Inseln.



FOTO: KYSTRIKSVEIEN REISELIV AS

Bratland

HEERESKÜSTENFORT GRØNSVIK

Am Kystriksveien liegt auch das Heeresküstenfort Grønsvik, eine der am besten erhaltenen deutschen Militäranlagen aus dem 2. Weltkrieg. Hier befindet sich auch die Touristeninformation. Gleich nebenan gibt es einen Aussichtspunkt, von dem aus man ganz Lurøy überblicken kann.

HESTMANNEN UND LOVUND

Mehrere der hiesigen Bergformationen sind weithin bekannt, vor allem der Hestmannen mit seinem Reiterprofil, zu dem geführte Touren angeboten werden. Weit draußen im Meer liegt die Vogel- und Fischzuchtinsel Lovund, eine der aktivsten Inseln in Nordnorwegen, besonders was die Fischzucht betrifft. Tausende von Papageitauchern tummeln sich hier im Sommerhalbjahr.

Ihre Ankunft wird jedes Jahr besonders gefeiert. Das Küstenkulturzentrum informiert über die Inseln und ihre Geschichte.

SLENESET/LURØY/ONØY

Rund um Sleneset liegen zahlreiche Inseln mit einer reichen Vogelwelt. Die Solvær-Inseln sind ein Eldorado für Kajakfahrer. Auf Lurøy stehen die Kirche der Gemeinde (Millenniumort), das Küstenmuseum und der Hof Lurøygården mit einem Renaissancegarten.

Touristeninformation

Grønsvik Küstenfort
www.helgelandmuseum.no
www.luroy.kommune.no
kystriksveien.no
N-8730 Bratland
Tel: +47 75 11 01 86

Erleben Sie Lovund !



Wohnen und schlafen im Lovund RorbuHotell

Hotelzimmer, Fischerhütten am Wasser, Nordlandhäuser und komfortable Hütten. Bezogene Betten, Frühstücksbuffet und Endreinigung bei der Abreise sind bei uns immer inklusive. Wir machen Ihnen gern schöne Tourenvorschläge und vermieten Räder und Boote. Wir haben auch einen Squashplatz.


Restaurant und Bar

Die renommierte Küche verarbeitet regionale Zutaten mit internationaler Inspiration. Wintergarten und Terrasse bieten eine fantastische Aussicht und haben Mitternachtssonne.

Lovundsafari – im Juli täglich 17.00–19.00.

Kommen Sie mit auf eine erlebnisreiche Schiffsfahrt:

- Vogelsafari, u.a. mit Pagageitauchern und Adlern
- Umrundung des Lovundfjells
- Schärengarten von Lovund mit hunderten Inseln



Der Ablauf der Fahrt richtet sich nach den Wetterverhältnissen. Erwachsene NOK 300, Kinder unter 16 Jahren NOK 150. Fragen Sie uns wegen Reservierung und weiteren Informationen.

Erleben Sie Lovund, die Insel der Papageitaucher



Lovund RorbuHotell - +47 75 09 2030 post@lovund.no www.lovund.no

GPS: N66.3693944/E012.3537251

Langneset

N-8762 Sleneset
Tel. +47 483 24 400
post@langneset.no
www.langneset.no

GPS: N66.35628/E012.56761

Wir bieten Architekten-Kaihäuser mit hohem Standard ab NOK 1.350. Gaumenfreuden sind Ihnen bei uns sicher. In der Spiseriet Fabelaktig servieren wir ein Drei-Gänge-Menü mit regionalen Zutaten. Das Restaurant ist im Sommer Donnerstag bis Sonntag geöffnet.



138



Rådhusplassen Overnatting

Lurøy N-8766 Lurøy
Tel. +47 911 57 725
nordaa2@online.no
GPS: N66.4186989/E012.842253

Wir bieten 7 Zimmer mit 2-4 Betten an NOK 700-800. Küche u. Aufenthaltsraum für Selbstverplegung. Frühstück kann bestellt werden. Boot- u. Fahrradverleih. Für Konferenzen (10-20 Pers.) gut geeignet. Fähre von Stokkvågen nach Onøy, dann 6 Km bis zum Lurøy fahren.



139



GRØNSVIK KYSTFORT

Ehem. deutsches Küstenfort aus dem 2. Weltkrieg. Das Fort ist mit Schildern, Wanderwegen und Ausstellungen für das Publikum gut hergerichtet.

Erwachsene NOK 50,- Kinder: frei

Die Ausstellungen sind geöffnet

14/6-20/8 0900-1600

Sonst nach Vereinbarung.

tlf: (+47) 75 11 01 85

GPS: N66.34950/E013.00102



140



DAS SOUVENIRBUCH

Plötzlich, eine neue Landschaft!



Im Buch "Plötzlich, eine neue Landschaft" zeigen wir Bilder von einigen der schönsten Stellen des Kystriksveien. Vielleicht als Erinnerung an Ihre Reise oder als Geschenk für jemanden, mit dem Sie Ihre Erlebnisse teilen möchten.

Bestellen Sie gern ein Exemplar unter kystriksveien.no heute!



kystriksveien.no/shop

Ausruhen und Angelglück in fantastischer Umgebung!

144

OscarBrygga

OscarBrygga liegt in Tonnes mit schöner Aussicht auf dem "Hestmannen". Wir bieten Fischerhütten und Zimmer an. Im Sommersaison kann man im Restaurant, das weit bekannt für die gute Fischsuppe ist, eine schöne Mahlzeit genießen. Guter Ausgangspunkt für Sightseeingtouren im Inselreich.



Einzelzi. NOK 700 Doppeltzi. NOK 890
Seehaus und das Nordlandhaus Ab NOK 1150

N-8750 Tonnes Tel. +47 75 09 11 99 - Fax. +47 75 09 17 09

post@oscarbrygga.no [GPS: N66.5110182/E013.0072833](mailto:post@oscarbrygga.no)

www.oscarbrygga.no

Weit draußen vor der Küste von Helgeland liegt die Inselgemeinde Træna mit ihren 418 Inseln. Die Überfahrt mit dem Schnellboot dauert 1,5 Std. Heute wohnen nur noch auf Husøya, Selvær, Sanna und Sandøy Menschen, früher waren weitere Inseln bewohnt

Funde haben Siedlungsreste aus der Steinzeit zu Tage gefördert. In Langhågan wurden Spuren von 31 Häusern aus der Zeit um 2000 v. Chr. gefunden. Archäologische Ausgrabungen auf Sanna (1937–39) erbrachten Funde aus der älteren und jüngeren Steinzeit, der Eisenzeit und der Zeit der großen Pest. Erst 2006 wurden auf einer Insel in der Nachbarschaft weitere Siedlungsreste aus diesem Zeitraum gefunden.

SEHENSWÜRDIGKEITEN

Die Petter-Dass-Kapelle, die Kirche von Træna und das Heimatmuseum Træna lohnen einen Besuch. Der Polarkreis verläuft durch die Gemeinde. Die Sonne ist auch im Winter zu sehen, und im Sommer herrscht die Mitternachtssonne. Auf Sanna hat das Meer viele Höhlen ausgewaschen. Am bekanntesten ist Kirkhellere, eine 20 m breite, 45 m tiefe und 30 m hohe Höhle.

DIE NATUR

Auf den Inseln gibt es viele Vögel, für Naturfreunde ein Eldorado.



FOTO: GEIR BENDEN

Petter Dass kapellet

Touristeninformation

Museum Manager Turid Myhre,
 Tel: +47 95 27 70 89
 Gemeinde Træna
 Tel. +47 75 09 58 00
www.visithelgeland.com
kystriksveien.no

Træna Gjestegård

Willkommen im Gasthaus Træna, das für die gute Fischgerichte bekannt ist. Probier' mal unsere leckere Fischsuppe! Wir sind Gleich in der Nähe von Petter Dass Kapelle.

Ab NOK 400 pro Pers./Doppeltzi.

Træna Gjestegård, Boks 40 - N-8770 Træna
Tel. +47 75 09 52 28

GPS: N66.503668/E012.094432



Træna Rorbuferie

N-8770 Træna
Tel. +47 75 09 53 80 Fax. 75 09 51 11
www.rorbuferien.no post@rorbuferien.no

1/1 - 31/12:
Grosse Hütten/Rorbuen
NOK 1200
Kleine Hütten/Rorbuen
NOK 950



GPS: N66.4945737/E012.0848772



Rødøy

Auf der Überfahrt von Kilboghavn nach Jektvik überqueren Sie den Polarkreis, der mit einem Globus gekennzeichnet ist..

GEBIRGSFORMATIONEN

Die Berge Rødøyløva (Löwe von Rødøy) und Hestmannen (Pferdemann) liegen an der Schifffahrtsroute und dienten den Seefahrern schon immer als Orientierungshilfen. Der Rødøyløva, ein 440 m hoher Berg aus rötlichem Serpentin, ist auf dem Wappen von Rødøy zu sehen. Es gibt markierte Wanderwege auf beide Berge.

SCHAUEN UND ERLEBEN

Eine Fahrt durch die Gemeinde ist eine Reise durch die örtliche Küstenkultur. Selsøyviks alte Handelsstation aus dem 18. Jh. ist immer noch in Betrieb und einen Besuch wert. In Myken können Sie einen kleinen Fischerort erleben, der immer wieder den Naturkräften trotzen muss. Hier kann man direkt am Meer im alten Leuchtturm übernachten. In Nordnesøy gibt es einen Strand mit einzigartigen Kalksteinen, die durch Jahrtausende von Wind und Wetter geformt wurden. In Rødøy können Sie die schöne Kreuzkirche von 1884 besuchen, Glaskunst sehen und ins Museum gehen. Am Fuß des Rødøyløva liegt das beliebte Ausflugsgebiet Storsanden mit langen, schnee-

weißen Stränden. Unser Stolz ist der Nordfjord, der im Nationalpark Saltfjellet/Svartisen liegt. Hier können Sie eine Bootsfahrt in den Fjord machen und Robben sehen oder sich im Wasserfall Nattmoråga taufen lassen.



FOTO: NATHAN HOOVER

An dem Fähranleger von Rødøy

Touristeninformation

Polarsirkelen Reiseliv
Tel: +47 75 13 92 00
www.arctic-circle.no
kystriksveien.no

Polar Camp



147



Übernachtung, Angeln und Naturerlebnisse


Hütten (ganzjährig)	Boot m/Motor NOK 390-900
Caravanstellpl.	Hütten NOK 370 -1050
Zeltplätzen	Zeltpl av NOK 100
Bootverleih	Caravan ab NOK 175
Angelertour	3 Km von Kilboghamn
Café	Fährenanleger




PolarCamp - Hilstad. N-8754 Øresvik Tlf. +47 75 09 71 86
www.polarcamp.com - post@polarcamp.com
GPS: N66.5097281/E013.2172942

Sjåvik Overnatting

N-8187 Sjåvik
Tel. +47 75 09 76 16 Mob. +47 977 33 254
f.sjavik@hotmail.no
www.sjavik-vacation.net
GPS: N66.6193618/E013.2923607

 NOK 250 - 300

 NOK 200 pro Tag ohne Benzin.
1200 Mtr. von Fährenleger Jektvik und 600 Mtr
von der Str. 17 entfernt.



148



Esjeholmen feriehus

N-8187 Jektvik
Tel. +47 99 37 49 23
anne@esjeholmenferiehus.com
www.esjeholmenferiehus.com
GPS: N66.6359/E013.22729

Ferienhaus in Idyllischer Umgebung. Das Haus ist komplett ausgestattet mit 3 Schlafzimmern und für 7 Pers. Wöchentliche Vermietung – von Samstag-Samstag
NOK 3500. Bootverleih NOK 250 pro Tag. Biegen Sie vom Fv17 gegen Nordværes ab. 8 Km von Esjeholmen.



Svanereiser's Villa Midnattsol

N-8188 Nordvernes
Tel. +47 75 09 87 24 Mobil: +47 977 33 317
reijense@online.no - www.villamidnattsol.no
GPS: N66.6669493/E013.250759

Ferienhaus (9 pers) mit Wildnisatmosphäre am Wasser. Hoher Standard. Mitternachtssonne und Angeln. Täglich Schnellbootanlage (Bodø-Sandnessjøen).

🏠 Ab NOK 840 - NOK 1490/Tag
Ab NOK 5940 - NOK 9050 /Woche
🚤 17" (30hp) NOK 300 /Tag . Bettw. NOK 60 p.per.



BM BYGGMAKKER **BUNNPRIS**
Arnulf Hansen

N-8185 Vågaholmen
Tel. +47 75 09 89 00
post@arnulfhansen.no www.arnulfhansen.no
GPS: N66.713215/E013.292263



Willkommen im "Einkaufszentrum der Küste" Sie finden uns in Vågaholmen 11 Km von der Str. 17 entfernt. Tägliche Schnellboot-verbindungen nach Bodø/Sandnessjøen. Öffnungsz.: Lebensmittel: Mo.-Fr.: 09-20 (Sa.-16)
Öffnungsz.: Byggmakker: Mo.-Fr.: 09-17 (Sa.10-14)



24t (Diesel/bensin)



Salten

FOTO: OLAV BREEN





Meløy

Die Gemeinde Meløy ist von einem fantastischen Schärengarten mit rund 700 Inseln umgeben. Bolga, Meløy, Støtt, Grønøy und Mesøy haben Fähr- und Expressschiffverbindung nach Ørnes, das auch Hurtigruten-Hafen ist. Die Schnellboote des Nordlandsekspressen zwischen Bodø und Sandnessjøen legen in Ørnes und auf den Inseln Grønøy und Bolga an.



FOTO: REINHARD PLANTKE

'Svartisen'

Grønøy und Åmøy sind durch Brücken mit dem Festland verbunden. Der größte Ort ist Ørnes (ca. 1.700 Einw.) mit gutem Dienstleistungsangebot. Glomfjord (1.300 Einw.) ist seit alters her die „Industriestadt“ der Gemeinde. Hier wird seit dem Beginn des 20. Jhd. Strom aus Wasserkraft erzeugt, was zu mehreren Firmengründungen führte. Richtig in Gang kam die industrielle Entwicklung, als Norsk Hydro gleich nach dem 2. Weltkrieg hier ein Werk baute. Das ist inzwischen schon

wieder Geschichte, heute dominiert die Produktion von Solarzellen im Glomfjord Industriepark. Im Herbst 2010 hatten hier rund 900 Menschen ihren Arbeitsplatz.

GLETSCHER

Der niedrigstgelegene Gletscher auf dem europäischen Festland ist die Gletscherzunge Engenbreen. Sie ist Teil des Svartisen, des zweitgrößten Gletschers in Norwegen, und man erreicht sie mit dem Linienboot auf dem Holandsfjord (siehe eigene

Meløy

FOTO: KYSTRIKSVEIEN REISELIV AS

Anzeige). Ein markierter Weg führt zur DNT-Hütte „Tåkeheimen“, von der aus man den Helgelandsbukken (1.454 m) erreichen kann. Er gehört zu den Berggipfeln in Norwegen, von denen aus man den besten und weitesten Ausblick hat. Ein anderer Weg führt am Südufer des Holandsfjords entlang auf die Gletscherzunge Fondalsbreen.

GLETSCHERWANDERUNGEN
täglich in der Sommersaison.

BERGWANDERUNGEN UND MARKIERTE ROUTEN

Die Bergwelt in der Gemeinde Meløy ist fantastisch. Sie ist am einfachsten auf dem Fjellveien ab Fykan zu erreichen, einer ca. 8 km langen, gut asphaltierten Straße, auf der man entweder zum Fuß des Holmvassdamms oder zur Anhöhe Namnlaushøyden gelangt. Von der Dammkrone des Holmvassdamms bietet sich eine fantastische Aussicht auf den Svartisen. Am Namnlaushøyden gibt es markierte und nicht markierte Wege, Höhlen, Angelseen, Jagdgebiete und viele Beeren. Wege mit T-Markierung führen vom See Namnlausvann zur Gråtådsstua (Gem. Beiarn) und zur Fjellvasstua (Gem. Gildeskål).



'Uredd'

NÜTZLICH INFORMATION

Wanderkarten „Turkartet for Meløy“ und/oder „Det store Saltfjellkartet“.

Touristeninformation

'TOR ZUM SVARTISEN IN HOLAND'

Geöffnet von Mitte Mai bis Mitte Sept.
randi@mnu.no • visitmeloy.no

MNU/ Das Touristenbüro Meløy ist ganzjährig geöffnet und befindet sich im Winter im Glomfjord Industriepark.


Tel. +47 75 75 48 88

kystriksveien.no

Åg-Gjestehus

152

N-8184 Ågskardet
Tel. +47 75 75 27 11
britkrogh@hotmail.com
GPS: N66.7195589/E013.4750768

 NOK 850 - 900

Wohnungen mit hohem Standard für 4-6 Personen. Preis inkl. Handtücher und Endreinigung. Bettwäsche NOK 50 pro Person. Am Fähranleger in Ågskaret (Str. 17).



Halsa Auto as



153

N-8178 Halså
Tel. +47 75 72 10 00 Fax. +47 75 75 07 30
post@halsa-auto.no
GPS: N66.742769/E013.547934

An der Str. 17, gleich nördlich des Fähranlegers Forøy.
Geöffnet: Mo-Fr.: 0730 - 1530
Autowerkstatt - Karosserie und Lack.
Treibstofftank für Boote am Kai. Angelerbedarf



Nordtun Overnatting

154

N-8170 Engavågen Tel. +47 75 75 15 03
info@ywamnordtun.no
www.ywamnordtun.no/overnatting
GPS: N66.794754/E013.504377

Wir bieten Unterkunft in gemütlichen Zimmern, einem guten Frühstück und mit schöner Natur umgeben. Gemütliche Aufenthaltsräume zur freien Benutzung. Erwachsene NOK 320, zuzügl. per Erwachsener NOK, Kind NOK 110, Frühstück NOK 70, Kleine Zelt, kein Strom. Siehe auch unsere Kunstgaleri: www.heart-language.com



FURØY CAMPING



Willkommen in unserer schönen Anlage am Holandsfjorden, ungefähr 12 Km vom Svartisen und 500 Mtr. vom Fähranleger Forøy entfernt. Eigener Naturlehrpfad vom Campingplatz. Bootverleih.



Wir haben kleine und grosse Hütten ab NOK 500 – 900.

Zimmer ab NOK 600.

Campingstellpl. ab NOK 190 ohne Strom und Zeltpl. ab NOK 160.

Boot NOK 700 (pro Tag)

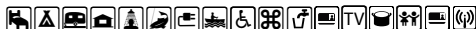


Furøy camping - N-8178 Halså Tel. +47 75 75 05 25

Mob. +47 47 83 18 10 Fax. +47 75 75 03 36

www.furoycamp.no post@furoycamp.no

GPS: N66.7389827/E012.5029046





KVITBRYGGA

BASECAMP BY THE ARCTIC CIRCLE



Hochstandard-Anlage direkt am Meer.
Ungefähr 500 Mtr. vom Fähranleger
Forøy entfernt.

Sämtliche Wohnungen haben eigenes
Bad/Dusche, Küche, Internetzuschl
und TV. Bettwäsche und Handtücher
gegen Aufpreis.

Zimmer (2 Pers.) NOK 700
Wohnungen (4 Pers.) NOK 1100.
Wohnungen (6 Pers) NOK 1500.
Rorbu (6 Pers) NOK 1300.



Foto: Bernhard Fløe



Forøy. N-8178 Halså Tel. +47 948 06 320 post@kvitbrygga.no www.kvitbrygga.no

GPS: N66.74066/E013.49894

Åmnes camping

157



6 Hütten mit Küche, Dusche u. WC, für 2-9 Pers. Schlafzimmer, Bettdecken u. Kopfkissen, Bettwäsche NOK 100,- pro Pers. Schöne Natur mit Bergen, Klares Meer und Badstrand. Mitternachtssonne in der Zeit 6/6-6/7. Wanderpfade. Spiegelgelende. Bootsverleih 4-10 PS NOK 250-350 pro Tag. Ruderboot NOK 75 pro Tag. Hütten NOK 700-900-1000-1200. Camping-/Wohnwagen NOK 180 + Strom. Zelt NOK 120-170. Wochenermässigung. Willkommen auf unsernem ruhigen und Kinderfreundlichen Campingplatz.



Åmnes. N-8170 Engavågen Tel. +47 75 75 13 50 Mob. +47 41 52 85 22
www.rv17.no/aamnes [GPS: N66.8167373/E013.9449497](https://www.rv17.no/aamnes)




Skarsvatnet Camping

158

Åmnes N-8170 Engavågen
Tel. +47 75 75 13 30 Mobil/fax: +47 917 26 949
skarsvatnet@gmail.com
www.skarsvatnet-camping.no
[GPS: N66.7840825/E013.3716397](https://www.skarsvatnet-camping.no)

 NOK 550   NOK 150  NOK 100

 NOK 300 - 400

 NOK 200-300 Pro Tag m/Motor 16 - 18".

Gut ausgestattete Hütten mit Dusche u. WC.



KYSTRIKSVEIEN REISELIV AS

kystriksveien.no

INFO-CENTER • TOURIST INFO

Fahrgastschiff zum "Svartisen" 159



Probieren Sie eine geführte Gletscherwanderung. Die notwendige Ausrüstung ist inklusive. Bestellung ein Tag vorher.

Rocks`n Rivers

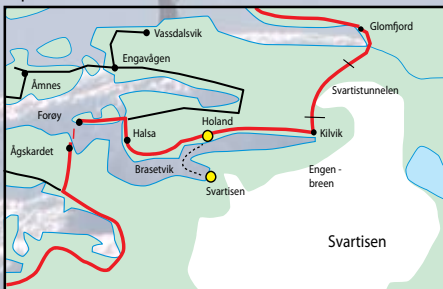
Vallsjøen N-8170 Engavågen

Tel. +47 41 08 29 81

post@rocksnrivers.no www.rocksnrivers.no

Abfahrt 28/5 - 4/9

Holand	Svartisen
0745a	0730a
1015c	1000c
1045b	1030b
1115	1100
1215	1200
1315c	1300c
1415	1400
1515	1500
1615c	1600c
1715	1700
1830c	1815c
1945c	1930c
2100b	2045b



Preise: ErW: NOK 120,- Kinder: NOK 60,- hin und zurück. Familienerässigung.

a) Ausnahme: Sa. u. So.

b) Gültig 1.7 - 31.7.

c) Gültig 12.6 - 14.8

Fahrzeit: 10 min.

Radverleih:

Biz zu 3 St.: NOK 40,- über 3 St.: NOK 60,- VVerleih von Wanderstöcke

Engen Skyssbåt "Isprins"

N-8178 Halså. Tel: +47 994 03 000 - 75 75 47 99 - skyssb@online.no

GPS: N66.72257/E013.69680

160


Glomfjord Hotell


N-8160 Glomfjord
 Tel. +47 75 75 25 00
 Fax. +47 75 75 20 96
 info@glomfjordhotell.no
 www.glomfjordhotell.no
 GPS: N66.8167373/E013.9449497

Sie finden uns an der Str. 17 in dem alten Industrieort Glomfjord.

Die Bergstrasse führt ins Hochgebirge und es sind nur 15 Km bis zum Gletscher "Svartisen"

 16/8-14/6: NOK 1090
 15/6-15/8: NOK 850

 16/8-14/6: NOK 1300
 15/6-15/8: NOK 1030





161

Ørnes Hotell

N-8150 Ørnes
 Tel. +47 75 75 45 99
 Fax. +47 75 75 47 69
 info@orneshotell.no
 www.orneshotell.no
 GPS: N66.8681743/E013.7057164

Sie finden uns im Zentralort Ørnes am Kystriksveien nur 33 Km vom Svartisen entfernt! Jeden Morgen legen das nord- und das südgehende Hurtigruten-Schiff an.

 16/8-14/6: NOK 1050
 15/6-15/8: NOK 850


 16/8-14/6: NOK 1250
 15/6-15/8: NOK 1030



Rocks`n Rivers

Vallsjøen N-8170 Engavågen
Tel. +47 41 08 29 81
post@rocksnrivers.no www.rocksnrivers.no
GPS: N66.77897769/E013.5037473

- Gletscherwanderung mit Führer auf dem Svartisen
 - Einführungskurse Kajakfahren NOK 890 pro Person
 - Seekajaktouren von Engavågen und Halså aus ab NOK 750 pro Person
 - Höhlenführungen ab NOK 400 pro Person
- Alle notwendige Ausrüstung ist im Preis enthalten.
Die Touren werden den Gruppen angepasst.
Anmeldung spätestens am Vortag.



Fiskebrygga på Bolga

N-8158 Bolga
Tel. +47 75 75 10 13
bolgamarit@hotmail.com www.bolga.no
GPS: N66.80481/E013.23532

Übernachtung ab NOK 600

Bolga liegt wie ein Zuckerhut draußen im Meer.
Hier gibt es schöne Wandermöglichkeiten,
Unterkünfte, Gastronomie und Bootsvermietung.

Kajakvermietung: Bolga ist von 300 kleineren Inseln umgeben, die zu fantastischen Kajakturen einladen.



Reipå Camping

N-8146 Reipå
Tel. +47 75 75 57 74 - 95 48 19 53
post@reipacamping.no www.reipacamping.com
GPS: N66.91493/E013.62818

Reipå Camping liegt 7 km nördlich von Ørnes und 120 Km südlich von Bodø, 45 Km nördlich von Svartisen. 9 Hütten und 2 Zimmer.
Preis: NOK 500 bis NOK 1200. Der Camping-platz hat ein Grillhaus und ein Jacuzzi. W-Lan-Verbindung und ein neues Servicegebäude im 2010.



Gildeskål

Wir empfehlen einen Abstecher von der großartigen Küste mit ihren Fjorden und unzähligen Inseln in die Berge. Biegen Sie bei Sundsfjord an der Str. 17 ins Sundsfjordfjell ab (14 km). (Nicht mit Campinganhänger!).

Darüber hinaus bietet Gildeskål interessante Höhlen, etwa "Lønngangen" bei Forstranda (familienfreundlich) oder "Greftkjelen" in Skauvoldal, 5,2 km.

Die Pflanzenwelt ist vielfältig, u.a. gibt es hier zahlreiche Orchideenarten. Auf der Insel Sør- Fugløy lebt eine Kolonie



FOTO: KYSTRIKSVEIEN REISELIV AS

'Die vergessene Stadt'

von Papageitauchern. Auch Seeadler kann man oft in dieser Gegend sehen. Seehunde tummeln sich im Wasser und ruhen sich auf den Holmen aus. Empfehlenswert ist eine Rundfahrt mit dem Schnellboot "Elias Blix II" (Tel. 95 73 70 44) von Inndyr zu den äußeren Inseln.

Vom 12. bis 14. August 2011 wird der 175. Geburtstag des norwegischen Liederdichters Elias Blix mit einem Volksfest in den Kirchorten Våg und Gildeskål gefeiert.

Das Projekt "Skulpturenlandschaft Nordland" ist mit dem Werk "Den glömda staden" (Die vergessene Stadt) an der Str. 17 in Oterstranda vertreten. An gleicher Stelle befindet sich auch The Nord Land, ein Gemeinschaftsprojekt mit thailändischer Künstlern. Mit der Fähre erreichen Sie die Inseln Arnøyene und Nord-Arnøy, wo es noch ein deutsches Küstenfort aus dem 2. Weltkrieg mit vier Kanonen gibt.

ALTE KIRCHE VON GILDESKÅL

Die Kirche wurde um 1130 erbaut und liegt ca. 9 km abseits der Str. 17 (Führungen in der Sommersaison).



FOTO: REINHARD PLANTKE

Fahrrad Idyll

Touristeninformation Gemeinde Gildeskål

Tel. +47 75 76 06 00
postmottak@gildeskål.kommune.no
gildeskål.kommune.no
kystriksveien.no

Mevik Camping

165

N-8145 Mevik
Tel. +47 75 75 61 34
Mob. +47 916 13 760 Fax. +47 75 75 91 07
GPS: N66.9459137/E013.7330197

Der Campingplatz liegt gerade am Meer
und hat eine reizvolle Aussicht.

 NOK 400 - 600

 NOK 150

 NOK 150




Vertshuset Fjordbua

166

Kjøpstad N-8120 Nygårdssjøen
Tel. +47 75 75 70 65
olkristo@online.no
GPS: N67.059782/E014.261723

Ein kleines, gemütliches Café und Gästehafen
bei der Sandhornøybrücke. Zimmerverm.

 Einzelzi. m/Bad NOK 600
Einzelzi. ohne Bad NOK 500. Extrabett NOK 200


Geöffnet: 1.6-31.8: 12-21 1.9-31.5: 12-19




Kjellingstraumen Fjordcamp

167

Kjelling
N-8120 Nygårdssjøen
Tel. +47 75 75 71 11 Fax. +47 75 75 71 11
Mob. +47 911 29 480
kjelling300@hotmail.com
www.kjellingstraumen.no
GPS: N67.0726079/E.014.3092045

 NOK 450 - 850   NOK 200

 NOK 150  inklusiv  bootverleih



Hustad Camping




N-8130 Sandhornøy

Tel. +47 941 56 555

ni-kr@frisurf.no

GPS: N67.10664/E014.01620

Hustad Camping liegt an der Aussenseite von der Insel Sandhornøy, 28 Km von der Str. 17 entfernt und direkt am Meer. Sonnenreiche Lage und gute Angelmöglichkeiten.

 NOK 400  NOK 150 Inkl. Strom  NOK 150



LITERATUR KYSTRIK



Webshop unter:
kystriksveien.no

Reiseführer 'Die Küstenstraße'

Dieser Reiseführer von **Olav Breen** ist im Cappelen Verlag erschienen. Er bietet gute Reisetipps und weckt die Reiselust, nicht zuletzt dank der vielen schönen Fotos

Preis NOK 99



47 282

1385km²

Bodø

Handel/ andere Dienstleistungen,
Tourismus, Militär, Verkehr, Gesund-
heitssektor und Ausbildung



Bodø

Bodø, die Hauptstadt des Bezirks Nordland, ist die nördlichste Stadt am Kystriksveien. Bodø ist Verkehrsknotenpunkt und modernes Dienstleistungszentrum, umgeben von wunderschöner Natur: die Gipfel der Børrvasstindene im Süden, Landegode und die Lofotenwand im Norden. In den Schären vor Bodø gibt es viele kleine Fischerorte und eine artenreiche Vogelwelt. In keiner anderen Stadt der Welt gibt es so viele Seeadler. Wenn Sie Glück haben und Seeadler am Himmel sehen, können Sie Mitglied im einzigen Seeadlerklub der Welt werden!

www.havornklubben.no

AKTIVITÄTEN

- Rundfahrten mit dem Schnellboot durch die Schären
- Geführte Stadtrundfahrt mit dem Stadtzug oder Bus
- Geführte Bustour zum Gezeitenstrom Saltstraumen mit Stadtrundfahrt
- Busausflüge nach Kjerringøy (Linienbus, Rückfahrt am selben Tag nur im Sommer möglich) und zum Svartisen-Gletscher (Sommer) (mit dem Linienbus keine Rückfahrt am selben Tag möglich)
- Erlebnisbad mit SPA
- Radtour Bodø–Kjerringøy: einer der schönsten Radtouren in Norwegen

LUFTFAHRTMUSEUM

Das Museum gibt einen breiten Überblick über die gesamte zivile und militärische Luftfahrtgeschichte Norwegens: vom ewigen Traum vom Fliegen bis zu seiner Verwirklichung. Besondere Attraktionen: das amerikanische Spionageflugzeug U 2, eine JU 52, Catalina und Mosquito.

ALTE HANDELSSTATION KJERRINGØY

Die Niederlassung war im 19. Jh. eine der reichsten in Nordland. Heute besteht sie aus 15 historischen Gebäuden mit nahezu intakter Einrichtung und einem Servicegebäude mit Café und Touristeninformation.

www.kjerringoy.info

www.saltenmuseum.no

SALTSTRAUMEN

Der stärkste Gezeitenstrom der Welt liegt an der Str.17, 33 km südlich von Bodø. Alle sechs Stunden werden hier fast 400 Millionen Kubikmeter Wasser



Luftfahrt Museum

FOTO: OLAV BREEN

Bodø

mit bis zu 37 km/h Geschwindigkeit durch die 3 km lange und 150 m breite Meerenge zwischen dem Saltenfjord und dem Skjerstadfjord gepresst.
www.destinasjon-saltstraumen.com

Eine Gezeitentabelle ist in der Touristeninformation, bei www.visitbodo.com und bei örtlichen Betrieben erhältlich. Weltbekannte Stelle zum Strömungstauchen und Angeln auf Köhler, Dorsch, Heilbutt und Steinbeißer. Der größte geangelte Köhler der Welt (22,7 Kilo) stammt aus dem Saltstraumen. Wan-

derungen in reizvoller Natur, unterwegs sind Spuren aus der Steinzeit (vor 8.900 Jahren) und der Wikingerzeit zu sehen, außerdem lohnt ein Besuch im örtlichen Museum, im vorgeschichtlichen Zentrum und in der Kunstgalerie. Hier gibt es Übernachtungsmöglichkeiten und Cafés, außerdem Aktivitäten wie Angeln, Tauchen, Meer- und Seeadlersafaris.



FOTO: OLAV BRENN



FOTO: REINHARD PLANKTE

Saltstraumen

Touristeninformation Bodø

turistinfo@bodo.kommune.no
www.visitbodo.com
Besuchadresse:
Sjøgt. 3 – Sentrumsterminalen
Postadresse: Pb. 319, NO-8001 BODØ
Tel: +47 75 54 80 00

Abt. Saltstraumen

Geöffnet in der Hauptsaison
Informationen und Öffnungszeiten: Touristeninformation Bodø.

Abt. Kjerringøy (Kjerringøy Geschäftsort)

Geöffnet in der Hauptsaison
Informationen und Öffnungszeiten: Touristeninformation Bodø.

Abt. Misvær – Servicebüro


Geöffnet in der Hauptsaison
Informationen und Öffnungszeiten: Touristeninformation Bodø.

Avinor AS – Service Centrer – Bodø Airport.
Informationsschalter ganzjährig geöffnet,
mit Touristeninformation.
Tel: +47 67 03 35 03

kystriksveien.no

Saltstraumen Hotel

Angeln-Rafting-Seeadlersafari-Wellness



Erleben Sie mit uns den Saltstraumen. RIB-touren täglich im Sommer. Nach einer erfrischenden RIBboot-Fahrt, können Sie unsere neue Wellness-Center besuchen. Probieren Sie auch mal unser Sommerbuffet. Hotelzimmer od. Bungalow



N-8056 Saltstraumen
Tel. +47 75 50 65 60
hotell@saltstraumen.no
www.saltstraumenhotel.no
GPS: N67.2358817/E014.6166225
Saltstraumen Naturopplevelse;
Tel. +47 994 27 606
info@saltstraumen-adventure.com
www.saltstraumen-adventure.com



174



Saltstraumen Camping

N-8056 Saltstraumen
Tel. +47 75 58 75 60 Fax. +47 75 58 75 40
salcampi@online.no
www.saltstraumen-camping.no
GPS: N67.2354532/E014.6212611



 NOK 650-1100

 NOK 150*

  NOK 200*

 NOK 30

*) Bis zu 3 Personen +15 Kr pro pers.
In der Nähe: Laden, Post, Bus und Tankstelle.



175



STEINBRA!

176



"Gebaut 1980"



**Bertnes
Geo-Senter**

H.KVALNES

STEINERZEUGNISSE ALLER ART!

ARBEITSPLATTEN UND GRABSTEINE

Gafé Mineral

FRÜHSTÜCK, LUNCH UND MITTAGESSEN TÄGLICH

"WIR VERKAUFEN DIE VIELLEICHT BESTEN MØSBRØMLEFSE IN GANZ SALTEN!"

Fenesvn. 4, Bertnes, N-8020 Bodø, Tel.755 18 303 - Fax: 755 18 088

Email: steinbra@bertnesgeosenter.no - www.bertnesgeosenter.no

GPS:N67.287739/E14.594767

- STEINLADEN
- SUVENIRS
- GESCHENKE
- PRÄMIEN
- MITBRINGSEL VOM SOMMERURLAUB
- MINERALIEN
- SCHMUCK

- Mitten im Zentrum

177

**BODØ
HOTELL**

...das kleine Hotel
mit dem grossen Herzen!

31gute Zimmer mit Dusche/

Wcund Kabel-TV. Ruhige

Lage. Schöne Betten.

Behindertengerechte -

u. Allergikerzi.

Sauna. Restaurant.

Im Sommer: Fischsuppe!

Freies, drahtloses Internet in
den Zimmern.

Prof.Schyttesgt.5 - Postboks 1055 - 8001 Bodø Tel. +47 75 54 77 00 - Fax: +47 75 52 57 78

Email: booking@bodohotell.no - www.bodohotell.no GPS: N67.2829534/E014.3797126

Country roads took me here!

178

GPS:N67.280827/E14.372714



Enjoy Bodø's dockside view, tel.75 53 19 00

Bodøsjøen Camping


179

Båtstøveien 1 N-8013 Bodø
Tel. +47 75 56 36 80 - Mob. +47 924 30 414
Fax. +47 75 56 46 89
bodocamp@yahoo.no
GPS:N67.299143/E.014.419310



Zentrumsnahe Lage - und doch abgeschirmt. In naturschönen Umgebungen an der Mündung des "Saltenfjordes". In Gehabstand: Nordlandsbadet, Bodø Spektrum/ Badeland, zwei Einkaufszentren und das Norwegische Luftfahrtmuseum, sowie Wandermöglichkeiten. In der Nähe vom Flughafen, Bahnhof, Hurtigruta und die Fähre nach Lofoten. 45 Hütten - 72 Stromanschlüsse. Dauercampen in der Nebensaison möglich.



 NOK 250 - 870

KYSTRIKSVEIEN REISELIV AS

kystriksveien.no

INFO-CENTER • TOURIST INFO

NORSK LUFTFARTSMUSEUM

180

Besuchen Sie das Nationale
Luftfahrtmuseum von Norwegen
in Bodø!


Öffnungszeiten: Montag-Freitag:
10-16, Samstag-Sonntag: 11-17
Sommersaison (15/6-14/8):
Montag-Sonntag: 10-18
Eintrittspreis: Erwachsene: 110 NOK
Kinder: 55 NOK, Familie: 330 NOK
Studenten/Rentner: 80 NOK

GPS: N67.274214/E14.388382





Olav V gt - Bodø - (+47) 75 50 78 50 -

www.luftfart.museum.no



- *das Erlebnisreich!*

181



Bad- und Wellnesszentrum,
JaFs Restaurant/Take-away und vieles mehr!
Gleich gegenüber von dem Norwegischen Luftfahrtmuseum

Tlf. 755 91 500 - www.bodospektrum.no

GPS: N67.277602/E14.414084

Geitvågen Bad og Camping

Geitvågen - P.b. 351 N-8001 Bodø
Tel. +47 75 51 01 42 Fax. +47 75 52 49 58
www.geitvaagen.com
GPS: N67.340854/E014.5174087

Saison: 28.05 - 21.08
Am Ende der Str. 17. 10 Km nördlich von Bodø.
Blick auf "Landegode" und die Mitternachtssonne.
16 Hütten, 62 Bettpl. NOK 350 - 650 pro Tag/Hütte.
300 Stellpl. für Caravan/Wohnwagen. NOK 260 mit
Strom. NCC/KNA Mitgl. 10 % Rabatt. Wochen-
rabatt. Café



182



GPS-Koordinaten - Im Reisehandbuch

Die meisten Anzeigen haben GPS-Koordinaten in
der Form "Dezimalgrad", die eine Dezimalstelle und
nicht Grad / Minuten / Sekunden zeigt.
WGS84 / UTM sone 32/33



- Im Internet

Finden und laden Sie die GPS-Koordinaten und
Spuren auf unseren Web-Seiten.



kystriksveien.no/turforslag
kystriksveien.no/gps

'BLÅTUR MOT NORD'

DVD mit schönen Schilderungen

Chris Sandford kommt nach Steinkjer mit seinem alten Motorrad mit Seitenwagen. Plötzlich ist er am 'Kystriksveien' auf dem Wege nach Norden. Unterwegs besucht er viele bekannte Sehenswürdigkeiten und Attraktionen.



NOK 149



KYSTRIKSVEIEN REISELIV • TEL +47 74 40 17 17

GPS-Koordinaten - Im Reisehandbuch

Die meisten Anzeigen haben GPS-Koordinaten in der Form "Dezimalgrad", die eine Dezimalstelle und nicht Grad / Minuten / Sekunden zeigt.

WGS84 / UTM sone 32/33



- Im Internet

Finden und laden Sie die GPS-Koordinaten und Spuren auf unseren Web-Seiten.



kystriksveien.no/turforslag
kystriksveien.no/gps

FÄHRE FÄHRPLÄNE

FOTO: REINHARD PANTKE



FÄHRENERLEBNISSE AM KYSTRIKSVEIEN

Was ist schöner, als an einem sonnigen Tag an Deck zu sitzen und sich zu entspannen. Sie genießen die Sonne, die Seeluft kitzelt in der Nase und der Blick schweift über die eindrucksvolle Landschaft.

Die Fähren im Verlauf des Kystriksveien bieten die Möglichkeit, sich von der Autofahrt zu erholen. Einige Überfahrten dauern zehn Minuten, andere eine Stunde. Auf den beiden längsten können Sie in Ruhe ein Essen bestellen. Alle Fähren haben eine Cafeteria.

REISETIPPS

Wenn Sie einen engen Zeitplan haben, sollten Sie die Fahrpläne vor der Reise unter www.rv17.no überprüfen. Da nicht auf allen Fähren mit Karte bezahlt werden kann, sollten Sie immer Bargeld dabei haben. Es gibt keine Reservierung auf den Fähren im Verlauf des Kystriksveien. Seien Sie deshalb in der Hochsaison mindestens 30 Min. vor der Abfahrt am Anleger.

Als diese Reisehandbuch in Desember 2010 gedruckt wurde waren nicht alle Fährfahrpläne aktualisiert. Wir empfehlen deshalb das Sie einmal im Internet vor abfahrt von Zuhause oder unterwegs im Internet checken.

Gute Fahrt!

FosenNamsos Sjø

Box 128 – N-7801 Namsos
Tel +47 74 21 63 00
www.fosennamsos.no

Torghatten Trafikkselskap AS

Box 103
N-8901 Brønnøysund
Tel +47 75 01 81 00
www.tts.no

Veolia Transport Nord AS

Region Helgelandske
Box 609 – N-8801 Sandnessjøen
Tel +47 75 06 41 00
www.helgelandske.no









Torghatten Nord AS

Central: +47 906 20 700
Fähre buchen: +47 906 20 700
www.torghatten-nord.no



FOTO: KYSTRIKSVEIEN REISLIV AS

Zeichenerklärungen Fährlinien

							
Auto inkl. Fahrer bis 6m Länge	6,01-7,00 m	7,01-8,00 m	10,00 m	10,00 m	Motorrad/ Moped inkl Fahrer	Erwachsene	Kinder/ Rentner
Auto inkl. Fahrer bis 6m Länge	Auto/Wohnmobil 6,01m bis 7m inkl. Fahrer	Auto/Wohnmobil 7,01m bis 8m inkl. Fahrer	PKW mit Anhänger inkl Fahrer bis 10m Länge	PKW bis 5m + Anhänger = über 10 m			

1 = MONTAG 2 = DINSTAG 3 = MITTWOCH 4 = DONNERSTAG 5 = FREITAG 6 = SAMSTAG 7 = SONNTAG
D = TÄGLICH X = AUSGENOMMEN

BEISPIEL: DX67 = TÄGLICH AUSGENOMMEN SAMSTAG UND SONNTAG

M/F Geisnes, Kap: 24 Autos. Fahrzeit: 5 Min. Tel. +47 951 90 950

ØLHAMMEREN - SEIERSTAD (JØA)

DX67	DX7	DX7	D	DX7	D	D	D	D	D	D	D	DX7
0630	0700	0730	0800	0840	0900	1000	1100	1200	1300	1400	1500	1530
D	DX7	D	D	D	D	D	D	D	D	D		
1600	1630	1700	1800	1900	2000	2100	2200	2300	2400			

SEIERSTAD (JØA) - ØLHAMMEREN

DX67	DX7	DX7	D	DX7	D	D	D	D	D	D	D	DX7
0615	0645	0715	0745	0830	0850	0950	1050	1150	1250	1350	1450	1520
D	DX7	D	D	D	D	D	D	D	D	D		
1550	1620	1650	1750	1850	1950	2050	2150	2250	2350			

Kr		6.01-7.00 m	7.01 m - 8.00 m	→ 10.00 m	→ 10.00 m			
	49	124	147	98	147	39	22	11

M/F Olav Duun, Kap: 61 Autos. Fahrzeit: 25 min. Tel. +47 951 90 930

LUND - HOFLES

769

DX67	DX7	D	D	D	D	D	D	DX6	D	D
0625	0740	0900	1030	1200	1430	1550	1710	1830	2030	2200

HOFLES - LUND

769

DX67	DX67	6	D	D	D	D	D	D	DX6	D	D
0600	0705	0715	0830	1000	1130	1335	1520	1640	1800	2000	2130

Kr		6.01-7.00 m	7.01 m - 8.00 m	→ 10.00 m	→ 10.00 m			
	101	246	288	202	303	61	36	18

D=Täglich X=Ausser 1=Montag 2=Dienstag 3=Mittwoch usw.



Foto: Kysttrafikkens Bedrift

M/F Olav Duun, Kap: 61 Autos. Fahrzeit 5 Min. Tel. +47 951 90 930

 **GEISNES - HOFLES**

776

DX67 D D D D DX7 D D D DX6 D D
 0655 0815 0945 1105 1235 1320 1505 1625 1745 1905 2105 2245

 **HOFLES - GEISNES**

776


DX67 D D D D DX7 D D D DX6 D D
 0705a 0810 0935 1100 1230 1315 1500 1620 1740 1900 2100 2240

a) Nach dem Anlauf fährt die Fähre unmittelbar nach Lund.

Kr		 < 6.01-7.00 m >	 < 7.01 m - 8.00 m >	 → 10.00 m	 10.00 m →			
	55	138	163	110	165	42	24	12

M/F Leka, Kap: 35 Autos. Fahrzeit: 20 Min. Tel. +47 957 37 053

Rute 17-552

 **GUTVIK - SKEI (LEKA)** (Gültig bis am 31.12.11)

DX67 DX7 7 DX7 7 DX7 DX6 D DX7 7 DX67 DX67
 0730 0830 0900 1005 1030 1105 1310 1410 1510 1545 1610 1710
67 DX7 DX6 DX7 7 DX67
 1730 1845 1945 2130 2200 2255

 **SKEI (LEKA) - GUTVIK**

DX67 DX7 7 DX7 7 DX7 DX6 D DX7 7 DX67 DX67
 0650 0800 0830 0935 1000 1035 1240 1340 1440 1500 1540 1640
67 DX7 DX6 DX7 7 DX67
 1700 1815 1915 2100 2130 2230

D=Täglich X=Ausser 1=Montag 2=Dienstag 3=Mittwoch usw.










Kr		 < 6.01-7.00 m >	 < 7.01 m - 8.00 m >	 → 10.00 m	 10.00 m →			
	73	178	210	146	219	47	28	14



Foto: Kjartanveien Reiseliv

M/F Lysingen, Kap. 60 Autos, Fahrzeit: 20 min.

"Fahrplan" 18-115

 HOLM - VENNESUND (Ganzjährig 2011)

17

DX7	DX7	D	D	DX6	DX67a	D	7a	DX67a	DX7c	7	DX67a
0625	0715	0900	1000	1100	1130	1200	1240	1300	1330	1400	1415

D	DX6a	D	1457a	D	7a	D	D	D	D	D
1445	1515	1550	1615	1650	1715	1745	1840	2030	2130	2240

 VENNESUND - HOLM (Ganzjährig 2011)

17

DX7	DX7	D	D	DX6	D	DX67a	DX7b	7a	DX67a	De	DX6a
0600	0650	0835	0930	1030	1130	1200	1300	1310	1330	1410	1445

D	DX6a	D	1457a	D	7a	D	D	D	D
1520	1545	1620	1645	1715	1745	1815	2000	2100	2215

a) Nur 24.6 - 7.8.2011

Im Zeitraum 25.6-5.8 wird extra Anlauf am Sonntag um b) 1230, c) 1255, und e) 1415 Uhr


Kr		 6.01-7.00 m	 7.01 m - 8.00 m	 → 10.00 m	 10.00 m →			
	79	192	225	158	237	50	30	15

M/F Torgtind, Kap. 50 Autos. Fahrzeit: 45 Min.









"Fahrplan" 18-153

 HORN - VEGA TJØTTA - VEGA - HORN (Sommer 24.6 -07.8)

	DX67	DX6		DX67	DX6
Ab Horn	0935	1600	Ab Tjøtta	1140	1810
Ab Vega	1030	1700	Ab Vega	1250	1915
An Tjøtta	1130	1800	An Horn	1340	2005

 HORN - VEGA TJØTTA - VEGA - HORN
(Winter 1.1-23.6 und 8.8-31.12)

	5	257		5	257
Ab Horn	0935	1600	Ab Tjøtta	1140	1810
Ab Vega	1030	1700	Ab Vega	1245	1915
An Tjøtta	1130	1800	An Horn	1335	2005

Horn-Tjøtta		 6.01-7.00 m	 7.01 m - 8.00 m	 → 10.00 m	 10.00 m →			
	215	516	602	430	645	108	65	33
Vega-Tjøtta	171	407	477	342	513	89	53	27

D=Täglich X=Ausser 1=Montag 2=Dienstag 3=Mittwoch usw.

M/F Torghatten, Kap: 58 Autos. Fahrzeit: 20 min. Tel. + 47 957 37 051



HORN - ANDDALSVÅG (Ganzjährig) "Fahrplan" 18-153

17

DX67	6	DX67	D	D	D	D	DX67	DX67	D	DX6
0600	0615	0710	0850	0940	1100a	1115b	1200a	1205b	1310	1445

D	DX6	D	D	D
1545	1705	1840	1940a	2045
			2215	



ANDDALSVÅG - HORN (Ganzjährig)

17

DX67	DX67	6	D	D	DX67	DX67	D	DX67	D	67
0625	0735	0820	0915	1005	1130a	1140b	1230	1420a	1420b	1430a

DX6	D	DX67	67	DX6	D	D	D	D	D
1510	1635b	1635a	1640a	1810	1910a	1950b	2015a	2140	2240

a) nur 1.6 - 31.8 b) ausser 1.6 - 31.8

Kr								
	73	178	210	146	219	47	28	14

D=Täglich X=Ausser 1=Montag 2=Dienstag 3=Mittwoch usw.

M/F Torgtind, Kap: 50 Autos. Fahrzeit: 45 min.



HORN - VEGA (Igerøy) (Winter 1.1-23.06 und 8.8-31.12.11)

DX67	5	DX5	7	DX7	D	1346	257	1346	257
0730a	0935a	1025a	1230a	1340a	1600a	1845a	2015	2200a	2210a



HORN - VEGA (Igerøy) (Sommer 24.6 - 07.8)

DX67	DX67	67	D	DX67	D	D	D	D
0730a	0935a	0955a	1150a	1345a	1600a	1800a	2015a	2210a



VEGA (Igerøy) - HORN (Winter 11.1-23.06 und 8.8-31.12.11)

DX67	5	DX5	7	DX57	5	D	1346	257	1346	257
0630a	0840a	0930a	1130a	1210a	1245a	1440a	1745a	1915a	2100a	2120a



VEGA (Igerøy) - HORN (Sommerroute 24.6 - 07.8)

DX67	DX67	67	D	DX67	D	D	D	D
0630a	0840	0900a	1050a	1250a	1445a	1700a	1915a	2120

a) Anlauf Ylvingen muss ehe Abfahrt telefonisch reserviert werden Tel: + 47 95 73 70 52.

Kr								
	125	300	352	250	375	70	42	21

MF Tjøtta, Kap. 28 Autos . Fahrzeit ca 60 min. Mobil: +47 480 77 010

FORVIK - TJØTTA

 Es kann sein das es neue Fahrpläne
gibt und im Internet checken.

17

DX7	D	DX67a	Da	D	DX67	67a	DX67a	67	DX67	67a
0655	0935	0945	1155	1200	1405	1420	1515	1625	1630	1635
DX67a	D	DX6a	D	13						
1745	1935	2015	2130	0013						


TJØTTA - FORVIK
17

135	246	D	DX67a	D	Da	Dx67	67a	DX67a	67	DX67	67a
0535	0545	0815	0835	1045	1050	1300	1315	1315	1515	1515	
67a	DX67a	DX6	6	Dx6a	D						
1530	1625	1825	1815	1855	2035						

a) Nur 15.04.11 – 31.08.11 Die zusätzliche Fähre heisst M/F Rørund - tel. +47 992 83 228

Kr											
	135	329	383	270	405	74	45	22			

M/F Alsten, Kap. 28 Autos. Fahrzeit ca 30 Min. Mob: + 47 482 46 647

k): www.veolia-transport.no


BRASØY - HERØY - AUSTBØ - SØVIK
Sommer: 11.06.-13.08.

	DX67	DX67	DX67	DX67	DX67	DX67	DX67	DX67	DX67	DX67	DX67	DX67	DX67
Brasøy				0915				1345			1600		
Herøy	0550	0725	0755	0955	0920	1040	1135	1230	1420	1410	1555	1635	1720
Austbø	0605	0740		1015			x	x	1440				xk
Søvik	0630	0805	0825	1035	0950	1110	1215	1310	1500	1440	1625	1705	1755i
Søvik	0635	0815	0830	1045	1000	1150	1245	1320	1510	1450	1635	1750	1855
Austbø	x		x	x				x	1530		x		x
Herøy	0715	0845	0910	1125	1030	1220	1315	1400	1550	1525	1715	1820	1935
Brasøy		0915					1345			1555			
	DX67	DX567	5	6	6	6	6	6	6	6	6	6	6
Brasøy		2115	2115	xa				x		1440			
Herøy	1940	2150	2150	0800	0940	1030	1110	1250	1425	1515	1615	1645	1820
Austbø		x	x	0815	x		xk		xk			xk	xk
Søvik	2010j	2230g	2230g	0845	1020f	1100	1150	1320	1505	1545	1645	1725	1900
Søvik	2015	2235	2235	0850	1025	1110	1325	1345	1515	1555g	1655	1805	
Austbø		x	x	0910	x		1345			x	x	x	
Herøy	2045	2320	2315	0935	1105	1140	1405	1415	1545	1640	1740	1850	
Brasøy	2115		xa			x	1435					1920	
	7	7	7	7	7	7	7	7	7	7	7	7	7
Brasøy			1105					1605					2115
Herøy	0900		1140	1250	1310	1500	1620	1640	1740		1845	1955	2150
Austbø	x		xk		1330k					1745		xk	x
Søvik	0940		1220	1320	1355	1530	1650	1710	1815	1805	1915	2035	2230
Søvik	0945	1210	1225	1330	1455g	1540	1700	1720	1910	1810	2005j		2235
Austbø	x		x		x			1740	x		x		x
Herøy	1030	1240	1305	1400	1535	1610	1730		1950	1840	2045		2320
Brasøy	1100				1605						2115		

Die fast weisse Abfahrzeiten gelten für die zusätzliche Fähre M/S Vefna tel. +47 482 46 648

M/F Møysalen, Kap: 104 Autos. Mobil: +47 951 92 700



SANDNESSJØEN - DØNNA - LØKTA

Es kann sein das es neue Fahrpläne gibt und empfehlen im Internet zu checken.

	DX67	6	DX7	7	7	DX7	7	DX67	125	34	3467
Ab Sandnessjøen	0615	0630	0825		0910	0940	1055	1155	1300	1300	1410
Ab Dønna	0645		0850			1005	1120	1220	1325	1325	1435
Ab Løkta	0715	a			0955	1040			1400		
Ab Dønna	0750	0750	0900	0840	1025	1115	1125	1225	1435	1335	1440
An Sandnessjøen	0815	0815	0925	0905	1050	1140	1150	1250	1505	1400	1505

	DX7	7	DX7	7	7	567	1234	57	6	DX6
Ab Sandnessjøen	1535	1515	1745	1730	1835	1940	2000	2145	2145	2245
Ab Dønna	1600	1545	1810	1755	1900	2010	2030	2210	2210	2310
Ab Løkta	1630	1615				2040	2100			
Ab Dønna	1710	1655	1820	1800	1905	2115	2135	2215		2310
An Sandnessjøen	1735	1725	1845	1830	1935	2140	2200	2240		2340

x) Anlauf nach Bedarf I) Kein Anlauf

Kr									
	95	233	272	190	285	58	34	17	

Der Preis gilt ab Sandnessjøen an Dønna.

D=Täglich X=Ausser 1=Montag 2=Dienstag 3=Mittwoch usw.

M/F Petter Dass, Kap. 70 Autos. Mobil +47 480 77 014



LEVANG - NESNA

Es kann sein das es neue Fahrpläne gibt und empfehlen im Internet zu checken.

17

DX67	DX67	DX7	D	D	D	D	D	D	D	D
0600	0650	0740	0845	1000	1110	1220	1355	1505	1610	1715

D	D	D	D	D
1815	1915	2120	2215	2305



NESNA - LEVANG

17

DX67	DX67	DX7	D	D	D	D	D	D	D	D
0625	0715	0810	0920	1035	1145	1255	1430	1540	1640	1745

D	D	D	D	D
1845	2050	2150	2240	2335

Kr								
	89	219	257	178	267	55	33	16

D=Täglich X=Ausser 1=Montag 2=Dienstag 3=Mittwoch usw.

M/F Tomma, Kap: 31 Autos. Mobil: +47 480 77 017



NESNA - NESNAØYENE

Es kann sein das es neue Fahrpläne gibt und empfehlen im Internet zu checken.

	DX67	DX7	D	D	D	7a	7a	D	D
Ab Tomma	0540	0710	0845	1105			1500	1510	1700
Ab Handnesøya	x	0720	0855	1115		1545		1520	1710
Ab Vikholmen	x	0735	0905	1130	1355	1600		1535	1725
To Nesna	0620	0755	0925	1150	1405	1610	1525	1555	1740
Ab Nesna	0630	0800	1015	1150	1415		1525	1615	1810
Ab Vikholmen	x	0810	1025	1200	1425			1625	x
Ab Handnesøya	x	0825	1040		1440		1545	1640	x
An Tomma	0710	0840	1100		1500			1655	1855

	D	DX67	DX67	7
Ab Tomma	1900	2035		2055
Ab Handnesøya	x	x		x
Ab Vikholmen	x		2140	x
An Nesna	1940	2110	2150	2140

Ab Nesna	1945	2115	2155	2155
Ab Vikholmen	x	2125	x	x
Ab Handnesøya	x		x	x
An Tomma	2025		2240	2240

a) Nur im Zeitraum 01.05 - 30.09

x) Anlauf nach Bedarf l) kein Anlauf

Kr		6.01-7.00 m	7.01 m - 8.00 m	→ 10.00 m	10.00 m →			
	95	233	272	190	285	58	34	17

Der Preis gilt Nesna-Tomma

D=Täglich X=Ausser 1=Montag 2=Dienstag 3=Mittwoch usw.



M/F Lurøy, Kap: 49 Autos. Mobil: +47 970 56 167

Möglicherweise neue Fahrpläne -
siehe www.veolia-transport.no

 **LOVUND - SLENESET - ONØY - STOKKVÅGEN**






	DX67	6	7	DX67	7	6	DX67	7a)	7a)	7b)
Ab Lovund	0545	0645	0745	1135		1600	1650	1615		1700
Ab Sleneset	0640	0740	0840	1230	1210	1655	1745	1715		1800
Ab Onøy	0725	0825	0920	1315	1250	1735	1825		1920	1845
An Stokkvågen	0810	0910	1005	1400	1335	1820	1910	1820	2000	1930

	DX67	7	6	7	DX67	6	DX67	7a)	7a)	7b)
Ab Stokkvågen	0900	1010	1030	1345	1420	1830	1930	1830	2015	1945
Ab Onøy	0945	1055	1115	1430	1505	ex	2010a	1910	xf	xf
Ab Sleneset	1030	1140	1200	1510	1545	ex	2055		xf	xf
An Lovund	1125		1255	1605	1640	2050	2150		2240	2210

l) Kein Anlauf a) Nur im Zeitraum 23.05 – 21.08 b) Ausser 23.05 – 21.08

x) Anlauf muss telefonisch reserviert werden: +47 970 56 167


e und f: www.veolia-transport.no

Kr		 6.01-7.00 m	 7.01 m - 8.00 m	 → 10.00 m	 10.00 m →			
	233	555	649	466	699	116	70	35

D=Taglich X=Ausser 1=Montag 2=Dienstag 3=Mittwoch usw.

M/F Haarek, Kap: 24 Autos. Mobil: +47 482 46 646

Es kann sein das es neue Fahrpläne gibt
und empfehlen im Internet zu checken.

 **TRÆNA - STOKKVÅGEN**

	DX7	257	4	13	x) Anlauf muss telefonisch ehe voriges Anlauf reserviert werden tel: + 47 482 46 646
Ab Træna	0645	1500	1500		b und c: www.veolia-transport.no
Ab Lovund				1510	
Ab Sleneset				x	
Ab Onøy	xb			x	
Indre Kvarøy			xc		
An Stokkvågen	0905	1715	1805	1730	


 **STOKKVÅGEN - TRÆNA**

	24	5	3	1	3	2	6	4	1357
Ab Stokkvågen	0915	0915	0915	1200	1245	1800	1800	1815	1800
Ab Indre Kvarøy		x	x	x	x				
Ab Onøy				x	x				
Ab Sleneset				x	x				
An Lovund				1500	1500				
An Træna	1130	1220				2015	2015	2030	2015
An Selvær	x	x					x		x
An Træna									2130

M/S Rødøy, Kap: 60 Autos. Fahrzeit: 60 Min. Tel. +47 992 83 234


Rute 18-414

01.06-31.08 Zusätzliche Fähre

 KILBOGHAMN - JEKTVIK (Gültig bis zum April 2011)

17

DX7	7	DX7	DX7	7	DX7	D	D
0830	1030a	1010b	1150a	1200b	1250b	1400	1515b
D	D	DX7	7	7	DX67	DX	
1640	1800b	1910	1910a	2030c	2130c	2130	









 JEKTVIK - KILBOGHAMN

17

DX7	DX7	DX7	7	DX7	7	DX7	D	D	D
0625	0900b	1030	1030b	1140b	1145	1250a	1415b	1520	1615b
D	DX7	7	7	7	DX7	DX67			
1800a	1800	1835	1915b	2020a	2030a	2030			

Anlauf Sørfjorden;
www.torghatten-nord.no

a) nur 01.6 - 31.8 b) nur 22.6 - 02.8 c) ausser 01.06-31.8

Kr		 6.01-7.00 m	 7.01 m - 8.00 m	 → 10.00 m	 10.00 m →			
	159	383	446	318	477	85	50	25

D=Täglich X=Ausser 1=Montag 2=Dienstag 3=Mittwoch usw.

M/S Fykan, Kap: 35 Autos. Mobil: +47 992 83 236

Rødøybassenget Rute 18-412

 KILBOGHAMN - NORDNESØY (Gültig bis zum April 2011)

	25	36	1	4	14	235	7
Ab Kilboghavn	0905						1945
Ab Jektvik	1020	1010	1010	1010	1810	2040	2045
Ab Rødøy	1100	1050	1100	1050	1850	2115	2120
Ab Gjerøy	1130	1120	1155	1145	1920a	2145	2145
Ab Selsøyvik	1150	1140	1225	1215	xc	xc	xc
Ab Storselsøy	1225	1215	1255	1245	xc	xc	xc
An Nordnesøy	1300	1250	1325	1315	2040	2315	2315

 NORDNESØY - KILBOGHAMN

	25	1346	14	3	7	25
Ab Nordnesøy	0600	0700	1355	1510	1600	1745
Ab Storselsøy	0630	0740	1545	1545	1635	1820
Ab Selsøyvik	0700	0815	1615	1615	1710	1850
Ab Gjerøy	0720	0835a	1635	1635	1730	1910
Ab Rødøy	0750	0905	1705	1705	1800	1940
An Jektvik		0945b	1740b	1740b	1835	2015b
An Kilboghavn	0900				1940	

x) Anlauf nach Bedarf l) kein Anlauf

a) Korr. mit Nordlandsekspressen b) Korr. mit der Fähre nach Kilboghavn

c) Anlauf auf Signal, Bescheid geben vor Abfahrt Gjerøy.


MS Bognes, Kap: 40 Autos. Fahrzeit: 10 Min. Tel. +47 992 83 230

Rute 18-421

 **ÅGSKARDET - FORØY** (Gültig bis zum April 2011)

17



DX7	DX7	DX7	DX7	D	D	DX7	7	DX7	DX7	D	D
0530	0635	0745	0840a	0915	1030	1110	1230	1315	1345a	1415	1520
D	DX7	D	7	D	DX6	DX7	D	DX6	7	D	D
1600	1630a	1700	1800b	1830	1920	2010a	2100	2205b	2205a	2315	0015

 **FORØY - ÅGSKARDET**

17


DX7	DX7	DX7	DX7	D	D	DX7	7	DX7	DX7	D	D
0540	0700	0800	0855a	0930	1045	1125	1245	1330	1400a	1430	1530
D	DX7	D	7	D	DX6	DX7	D	DX6	7	D	D
1615	1645a	1715	1815b	1845	1935	2025a	2115	2220b	2220a	2325	0030

a) nur 01.06 - 30.08 b) nicht 01.06-31.8


								
	61	6.01-7.00 m 152	7.01 m - 8.00 m 178	→ 10.00 m 122	10.00 m → 183	43	25	13

M/F Gildeskål, Kap: 35 Autos. Mob: +47 992 83 224

Rute 18-444

 **SUND - HORSDAL - SØRARNØY** (Gültig bis zum April 2011)

	D	234	5	1	7	DX7	6	7	DX67	57
Ab Sund	0900	1215	1215	1350	1500	1615	1800a	1800	1900	2030
Ab Horsdal	0910	I	1225	1400	1510	1625	1810a	1810	1910	2040
An Sørarnøy	0950	1255	1255	1435	1545	1700	1845a	1845	1945	2115

 **SØRARNØY - HORSDAL - SUND**


	DX67	6	7	DX7	1	234	5	7	56
Ab Sørarnøy	0700	0800	0950	1115	1435	1500	1500	1645	1710
Ab Horsdal	0740	0840	1025	1150	1510	I	1530	1720	1745
An Sund	0750	0850	1035	1200	1520	1540	1540	1730	1755
	1234	6	7	5					
Ab Sørarnøy	1810	1850a	1855	1945					
Ab Horsdal	1845	1925a	1930	2010					
An Sund	1855	1935a	1940	2020					

I) kein Anlauf a) Nur im Zeitraum 21.6 - 16.8

								
	101	6.01-7.00 m 246	7.01 m - 8.00 m 288	→ 10.00 m 202	10.00 m → 303	61	36	18

Der Preis gilt ab Sørarnøy an Horsdal oder Sund.

D=Täglich X=Ausser 1=Montag 2=Dienstag 3=Mittwoch usw.

 ØRNES-VASSDALSVIK-MELØYSUND-BOLGA-STØTT

	1	2	3	4	5	6	7	x= Signalanlauf ↑ = Gegen- richtung
Ab Ørnes	/	/	/	/	/	/	/	
Ab Støtt	/	/	0530	/	/	/	/	
Ab Bolga	0530	/	/	0530	/	/	/	
Ab Meløysund	0630	0630	0630	0630	0630	0645	/	
Ab Vassdalsvik	0645	0645	0645	0645	0645	0700	/	
An Ørnes d)	0720	0720	0720	0720	0720	0735	/	
Ab Ørnes	0800	0800	/	/	0800	0800	/	
Ab Vassdalsvik	0835	0835	/	/	0835	0835	0855	↑
Ab Meløysund	0850	0850	/	/	0850	0850	0840	↓
An Ørnes	0920 g)	0920 g)	/	/	0920 g)	0920 g)	0930 g)	
Ab Ørnes	1015	1335	1015	1015	1015	1015	0945	
Ab Vassdalsvik	1050	/	1050	1050	1050	1050	1020	
Ab Meløysund	1105	/	1105	1105	1105	1105	1035	
An Støtt	/	/	/	/	1200	/	/	
An Bolga	1200	/	1200	1200	/	/	1130	
Ab Bolga	1310	/	1310	1310	/	/	1310	
Ab Støtt	/	/	/	/	1310	/	/	
Ab Meløysund	1410	1410	1410	1410	1410	1250	1410	
Ab Vassdalsvik	1425	1425	1425	1425	1425	1305	1425	
An Ørnes	1500	1500	1500	1500	1500	1340 d)	1450 d)	
Ab Ørnes	1510	1510	1510	1510	1510	1340 *)	1510	
Ab Støtt	/	/	/	/	/	x b)	/	
Ab Meløysund	1545	1545	1545	1545	1545	/	1545	
Ab Vassdalsvik	1600	1600	1600	1600	1600	/	1600	
Ab Meløysund	1615	1615	1615	1630	1615	/	1615	
Ab Vassdalsvik	/	/	/	1645	/	/	/	
An Ørnes	1650	1650	1650	1720	1650	1600	1650	
Ab Ørnes e., f)	1735	1735	1735	1735	1735	1610 f)	1700	
Ab Meløysund	1810	1810	1810	1825	1825	1700	1735	↑
Ab Vassdalsvik	1825	1825	1825	1810	1810	1645	1750	↓
Ab Bolga	/	/	/	x a)	/	/	1755	/
Ab Vassdalsvik	/	/	/	/	/	/	/	/
Ab Meløysund	/	/	/	2025	/	1855	/	/
Ab Vassdalsvik	/	/	/	2035	/	1910	/	/
An Ørnes	1900	1900	1900	2110	1900	1940	1830	
Ab Ørnes	1915	1915	1900 *)	/	1935 f)	1950 f)	1830 *)	
Ab Vassdalsvik	1950	1950	/	/	2010	2025	/	
Ab Meløysund	2005	2005	/	/	2025	2040	/	
Ab Støtt	/	2100	x b)	/	/	/	x b)	
An Bolga	xh)	/	/	/	x a)	/	/	
Ab Meløysund	/	/	/	/	2215	/	x b)	
Ab Vassdalsvik	/	/	/	/	2230	/	/	
An Ørnes	/	/	2100	/	2300	/	2045	
Ab Ørnes	/	/	2105	2315 f)	2315 f)	/	2105 f)	
Ab Vassdalsvik	/	/	2140	2350	2350	/	2140	
An/Ab Meløysund	/	/	2155	2359	2359	/	2155	
An Bolga	/	/	2245	/	/	/	2245	

g), d), *), xh), xb), xa), f) Infos unter: www.torghatten-nord.no

/=kein Anlauf
1=Montag
2=Dienstag
3=Mitwoch usw.



FOTO: FRIEND HAARBERG



Fly and bike am Kystriksveien

12-tägige Radtour mit „Inseln springen“ und allen Höhepunkten entlang der Strecke.

Hier erleben Sie die herrliche Küstennatur aus nächster Nähe. Radelfreundliche Inseln und küstennahe Strecken. Auf dem Festland und entlang der Str. 17 gibt es mehrere Routenalternativen. Eine erweiterte Version der nachfolgenden Routenbeschreibungen können als PDF-Datei aus dem Internet geladen werden.

Fahrräder vermieten die meisten Touristenbüros. Frühzeitige Reservierung ist zu empfehlen. One-Way-Miete ist gegen Aufpreis möglich.

Übernachtungen können unter kystriksveien.no gebucht werden, wo Sie auch aktualisierte Fahren- und Schnellbootfahrpläne finden. Bitte beachten Sie, dass die Fahrpläne je nach Wochentag unterschiedlich sein können.

Das „Fahrrad-Startpaket“ können Sie in unserem Webshop unter kystriksveien.no buchen. Es enthält u.a. Routenbeschreibungen an der Namdals- und der Helgelandküste.

Denken Sie an Warnwesten!

HIKE AND BIKE 



Kaufen Sie unsere
Fahradguide!
kystriksveien.no/sykkel



Inselsspringen an der Namdalsküste

MITTWOCH

Namsos – Jøa (30 km)

Die Fahrt beginnt mit der „Namdalingen“ am Mittwochvormittag in Namsos. Radeln Sie rund um die Insel. Besuchen Sie auch den Pub im alten Bootsschuppen. Kostenlose Segeltouren im offenen Boot in Brakstad Hamn am Abend.

DONNERSTAG

Jøa–Abelvær–Rørvik (38 km)

Abfahrt des Schiffs um die Mittagszeit. Auf dem Landnåmsveien radeln Sie nach Rørvik. In Abelvær sehen Sie einen der Küstenabschnitte Norwegens, die den Naturgewalten am stärksten ausgesetzt sind. Die Hurtigruten-Schiffe treffen sich in Rørvik um 21 Uhr.

FREITAG

Rundfahrt Rørvik–Leka

Abfahrt des Schiffs nach Leka am Freitag-

nachmittag. Sie radeln eine lange (30 km) oder eine kurze Rundstrecke (10 km) auf Vikna und erleben das kulturelle Angebot in der Küstenstadt Rørvik. Ankunft in Leka am Freitagabend.

SAMSTAG

Rund um Leka (28 km)

Samstag ist ein guter Tag für einen Besuch auf Leka, dann finden u.a. Führungen in der Solsemhöhle statt. Wandermöglichkeiten in den roten Serpentinbergen auf markierten Wegen.

SONNTAG

Leka–Bogen–Holm/Vennesund (58 km)

Mit der Fähre geht es am Sonntagmorgen weiter nach Gutvik. Über Bogen erreichen Sie wieder die Str. 17. Sie passieren den Berg Heilhornet (1.058 m) auf der Fahrt entlang der Helgelandküste Richtung Norden.

Helgelandsküste - Bodø

MONTAG

Holm/Vennesund – Brønnøysund (58 km)

Das Inselpringen geht weiter an der Küste von Helgeland. Ausgangspunkt ist Brønnøysund.

DIENSTAG

Brønnøysund–Vega (32 km)

Sie radeln 15 km nach Horn. Fähre Horn–Vega (Igerøy). Der Nachmittag steht zur Verfügung, um das Welterbegebiet zu erkunden. Übernachtung in Nes/Kirkøy.

MITTWOCH

Vega–Herøy/Dønna (Dønnes) (56 km)

Schnellboot ab Kirkøy. Auf der anderen Fjordseite sehen Sie die Bergformation „Die Sieben Schwestern“. Brückenverbindung nach Dønna. Herrliche Aussicht vom Dønnesfjell.

DONNERSTAG

Dønna–Sandnessjøen–Stokkvågen–Kilboghavn/Jektvik (49 km)

Fähre Bjørn–Sandnessjøen nach dem Mittagessen. Weiter mit dem Schnellboot nach Stokkvågen. Auf der Fahrt nach Kilboghavn passieren Sie das Küstenfort Grønsvik.

FREITAG

Kilboghavn/Jektvik–Ørnes oder Reipå (54 km)

Die Landschaft wird bergiger. Sie folgen der Str. 17 bis zur Fähre Ågskaret–Forøy. Nach 3 km biegen Sie von der Hauptstraße ab und folgen den Schildern nach Vassdalsvik und zur Fähre nach Ørnes. Auf diese Weise umfahren Sie den Svar-tisentunnel, der für Radfahrer gesperrt ist.

SAMSTAG

Ørnes–Sandhornøy–Kjøpstad (77 km)

Folgen Sie der Str. 17 und dann der Str. 838 nach Sund. Fähre Sund–Horsdal auf Sandhornøy.

Alternative: Schnellboot Våg–Bodø (Bodø–Ytre Gildeskål)

SONNTAG

Kjøpstad–Saltstraumen–Bodø (66 km)

Folgen Sie der Str. 17 nach Norden. Nach ca. 30 km erreichen Sie den Saltstraumen, den stärksten Gezeitenstrom der Welt. Auf der Str. 80 geht es dann von Løding bis nach Bodø.




Kystriksveien - Tunnelguide

Strecke (von Süd nach Nord):	Name	Meter	Lüfter	Licht
Sjøåsen - Høknes	Rødhammer	42	Nein	Nein
Sjøåsen - Høknes	Fjær	57	Nein	Nein
Namsos	Namsos Tunnel*	600	Ja	Ja
Høknes - Nordlands grensen	Bergsvik	351	Nein	Ja
Høknes - Nordlands grensen	Finnmo	230	Nein	Ja
Høylandet - Geisnes	Skrøyvstad	280	Nein	Nein
Høylandet - Geisnes	Risvik	31	Nein	Nein
Kjelleidet - Holm	Hestneset	579	Nein	Ja
Kjelleidet - Holm	Møllevik	100	Nein	Ja
Kjelleidet - Holm	Botn	38	Nein	Ja
Kjelleidet - Holm	Løvik	254	Nein	Ja
Nesna - Utskarpen	Sjonsti	368	Nein	Ja
Utskarpen - Stokkvågen	Sjona	2796	Ja	Ja
Utskarpen - Stokkvågen	Fornes	146	Nein	Ja
Utskarpen - Stokkvågen	Sila	2882	Ja	Ja
Jektvik - Ågskardet	Kista	412	Nein	Ja
Jektvik - Ågskardet	Straumdal	3232	Ja	Ja
Forøy - Ørnes	Svartis *	7615	Ja	Ja
Forøy - Ørnes	Fykan	1946	Ja	Ja
Forøy - Ørnes	Glomfjord	2233	Ja	Ja
Ørnes - Skaugvoll	Storvikskaret	3118	Ja	Ja
Skaugvoll - Kjellingstraumen	Skaugvoll	247	Nein	Ja
Skaugvoll - Kjellingstraumen	Vindvik	988	Nein	Ja
Skaugvoll - Kjellingstraumen	Sundsfjord	772	Nein	Ja
Skaugvoll - Kjellingstraumen	Eivikhammeren	258	Nein	Ja

*) NB! Es ist nicht erlaubt durch die Namsos Tunnelen und Svartistunnelen in Meløy mit dem fahrrad zu fahren. In Namsos liegt er entlang Str.769 - folgen Sie die Str

Niels Bjørumsgt von zentrum.





Reiseführer 'Die Küstenstraße'

Dieser Reiseführer von **Olav Breen** ist im Cappelen Verlag erschienen. Er bietet gute Reisetipps und weckt die Reiselust, nicht zuletzt dank der vielen schönen Fotos

Preis NOK 99

Webshop unter kystriksveien.no

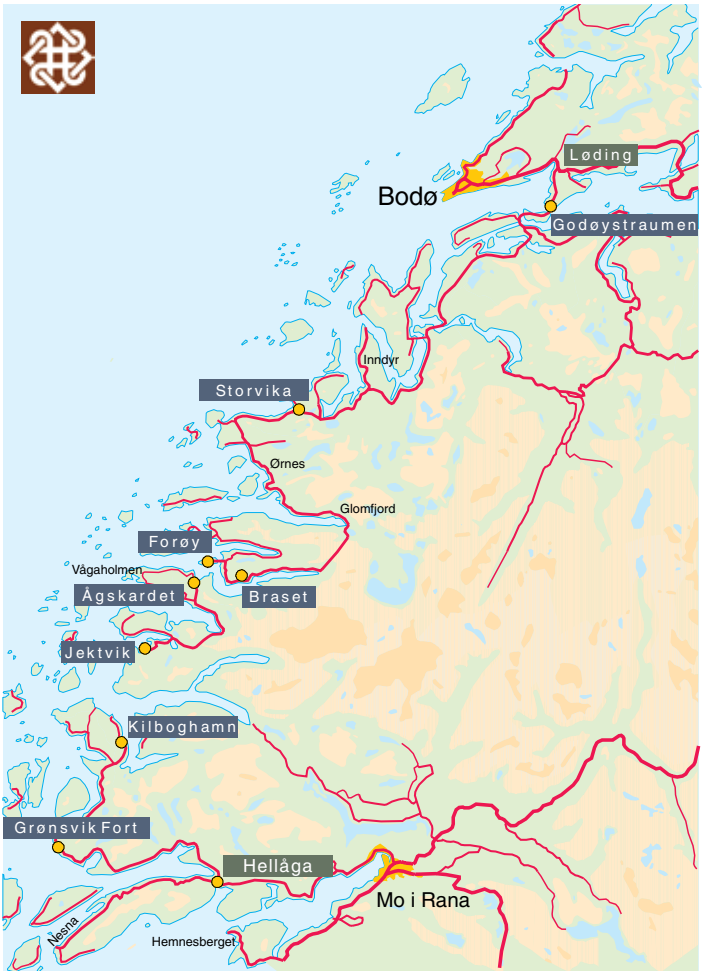
Gekürt zu:
Die beste Tourist
Karte!



Gute Karten machen die Reise besser

Auf unseren Internetseiten finden Sie eine Reihe von Karten. Wir bieten Karten für ganz Skandinavien, Norwegen und speziell für den Kystriksveien an. Bestellen Sie sofort und nach einigen Tagen können Sie Ihre Reise planen. Gute Fahrt.

Webshop unter kystriksveien.no



Die Reise auf der Str. 17 zwischen Lurøy und Gildeskål ist jetzt noch interessanter. Hier hat die Straßenverkehrsbehörde Park- und Rastplätze an Aussichtspunkten angelegt, Informationstafeln aufgestellt und gemeinsam mit den Tourismusbetrieben das Dienstleistungsangebot verbessert.

Die nebenstehende Karte zeigt die entsprechenden Orte.

www.turistveg.no

Infos
über Fähren,
die Verkehrslage,
Entsorgungsstationen u.v.m
bekommen Sie unter Tel.: 175
**Wir wünschen gute
Fahrt!**



Statens vegvesen
Region nord



Die Fährverbindung

Skutvik- Svolvær

Der Weg nach
Lofoten geht durch
das Hamsuns rike!



Ruteopplysning:
www.177nordland.no





HAMSUNS RIKE

Erleben Sie die Magie im Hamsuns Reich!



Willkommen ins Hamarøy Hotell
Wo sich Menschen begegnen

34 moderne Zimmer
Mitglied des "Arktisches Menü"
Drahtloser Internetzugang
Gäste Computer

*M*arkens Grøde *Spiseri*



Tel: +47 75 76 55 00
www.hamaroyhotel.no



Willkommen in Kobbelv Vertshus
Gastfreundschaft, Kultur und
lokale Traditionen.

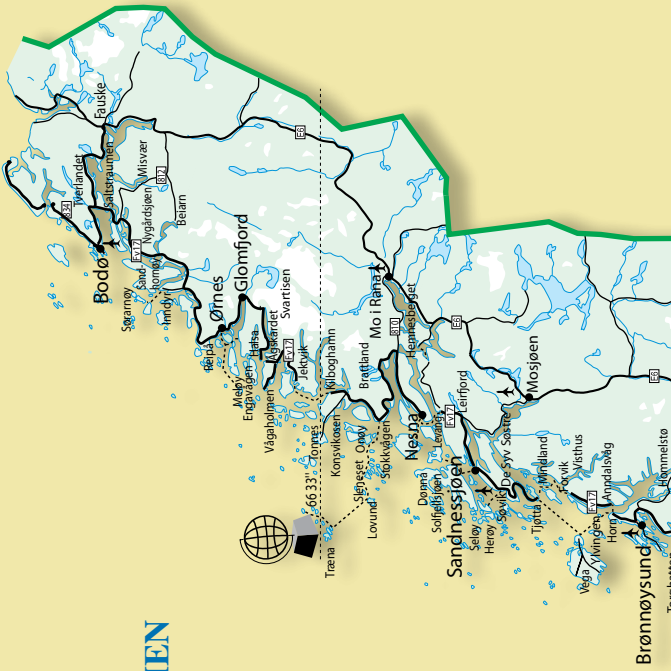
26 Zimmer
Cafè und Restaurant
Lokales Essen
Veranstaltungen
Bootausflüge

Tel: +47 75 69 58 01
www.kobbelv.no

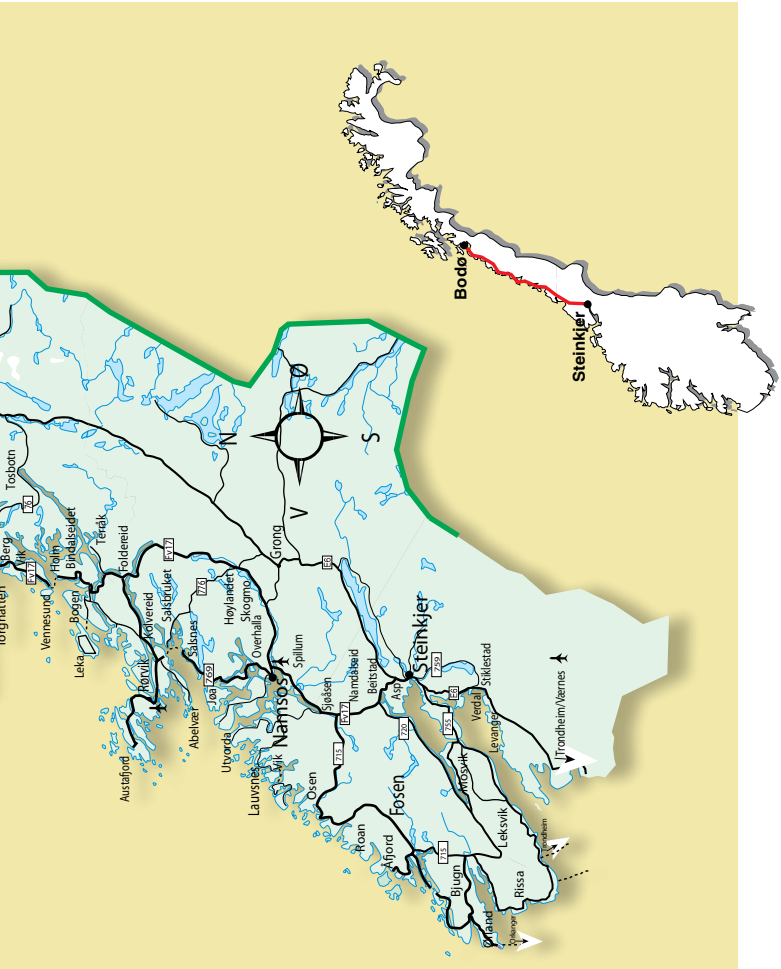


www.hamsuns-rike.no

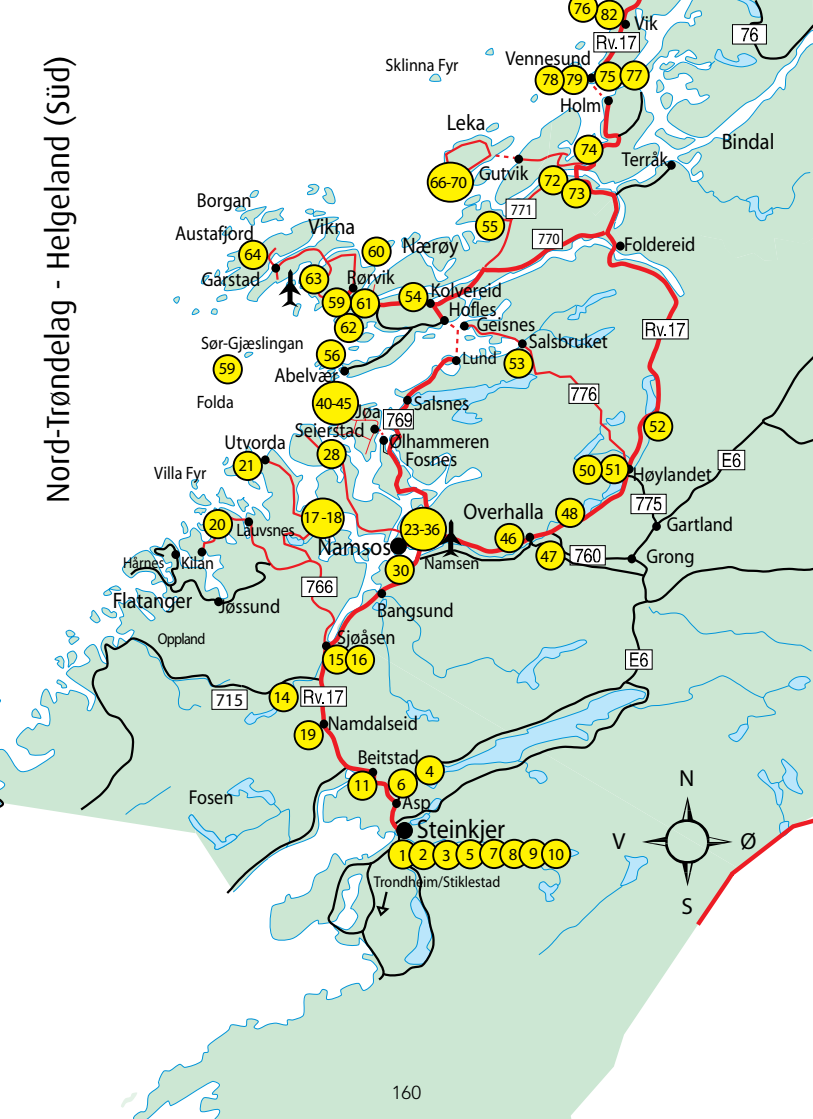
KARTE KYSTRIKSVEIE



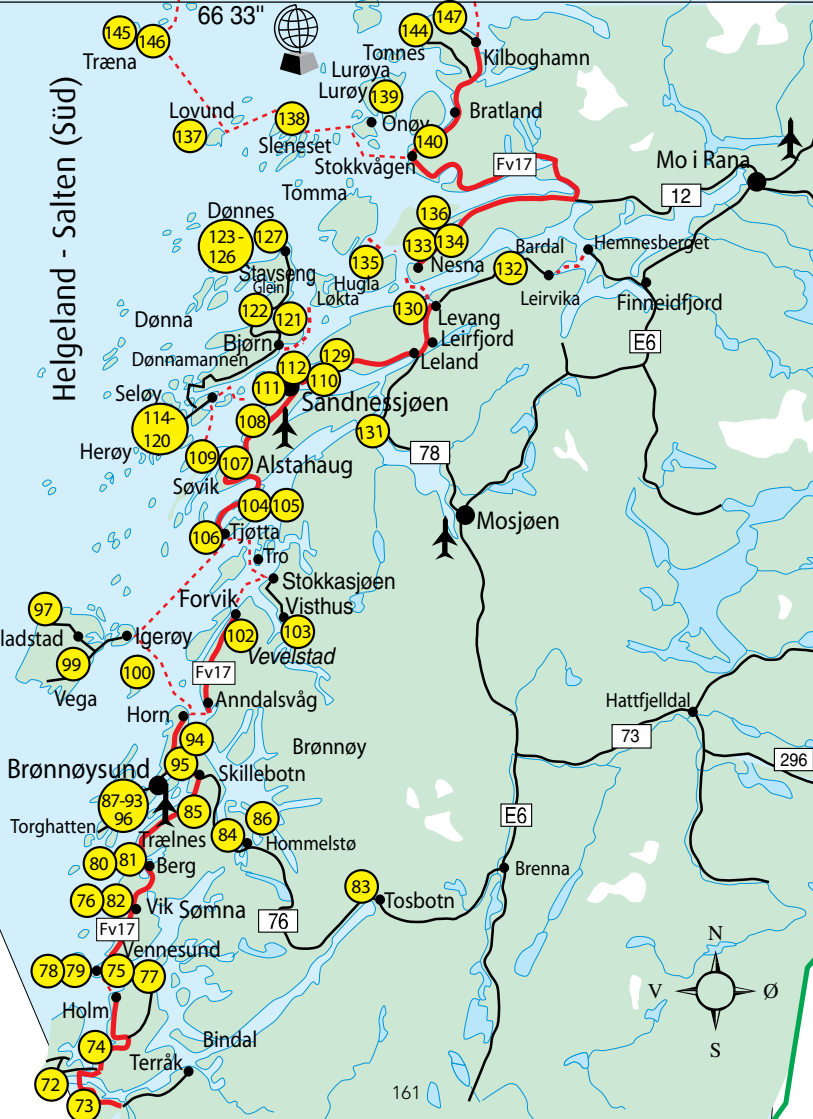
N KARTE KYSTRIKSY



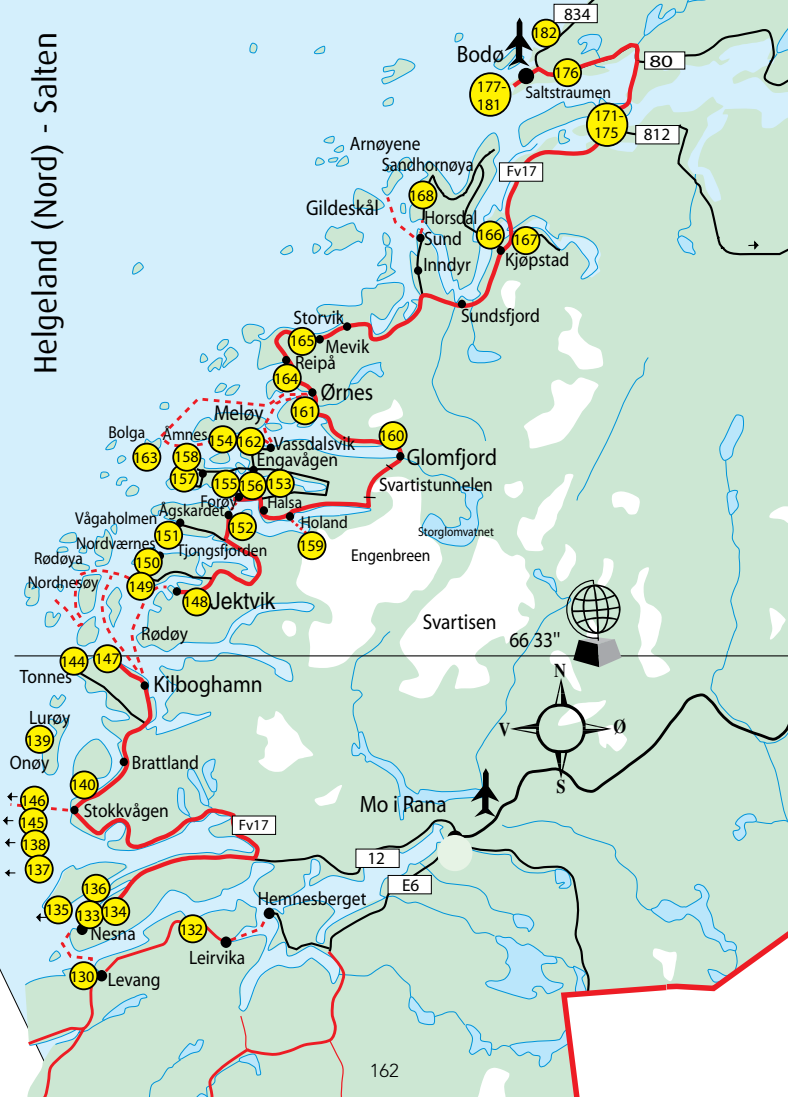
Nord-Trøndelag - Helgeland (Süd)



Helgeland - Salten (Süd)



Helgeland (Nord) - Salten



TREFFEN SIE MOBY DICK



Erleben Sie den größten Zahnwal der Welt in seiner natürlichen Umgebung.
Saison: 25. Mai bis 15. September.

Seit 1988 werden von Andenes aus Walsafaris veranstaltet, bei denen aus Forschen, Lernen, und Erleben ein ganzheitliches Erlebnis wird.


Wir bieten: Kürzeste Entfernung zum Tummelplatz der Wale
- Erfahrene Führer - Walgarantie - Walzentrum mit Multivisionsprogramm, Restaurant, Bar und Souvenirladen.



NO. 1 IN WHALEWATCHING

Buchung/Info: Hvalsafari AS, P.B. 58, N-8483 Andenes
Tel.: +47 76 11 56 00 E-mail: booking@whalesafari.no www.whalesafari.com

An der E6, mitten in Steinkjer, finden Sie das Kystriksveien Info-Center (Touristenbüro)



Touristeninformation für den Kystriksveien und auch andere
Regionen des Landes

Gratis buchen für den Kystriksveien • Bücher und Karten
Souvenirs • Postkarten • Briefmarken • Kostenloses Internet
Autovermietung • Fahrradverleih

GANSJÄHRLICH GEÖFFNET

Sommersaison 20. Juni - 17. August: Mo.-Fr. 0900-1900, Sa. 1000 - 1900, So. 1200 - 1900.

Sonst im Jahr: Mo.- Fr. 0900 - 1600

TELEPHON: + 47 74 40 17 17 • FAX: +47 74 40 17 10 • kystriksveien.no • post@rv17.no