

Kystriksveien

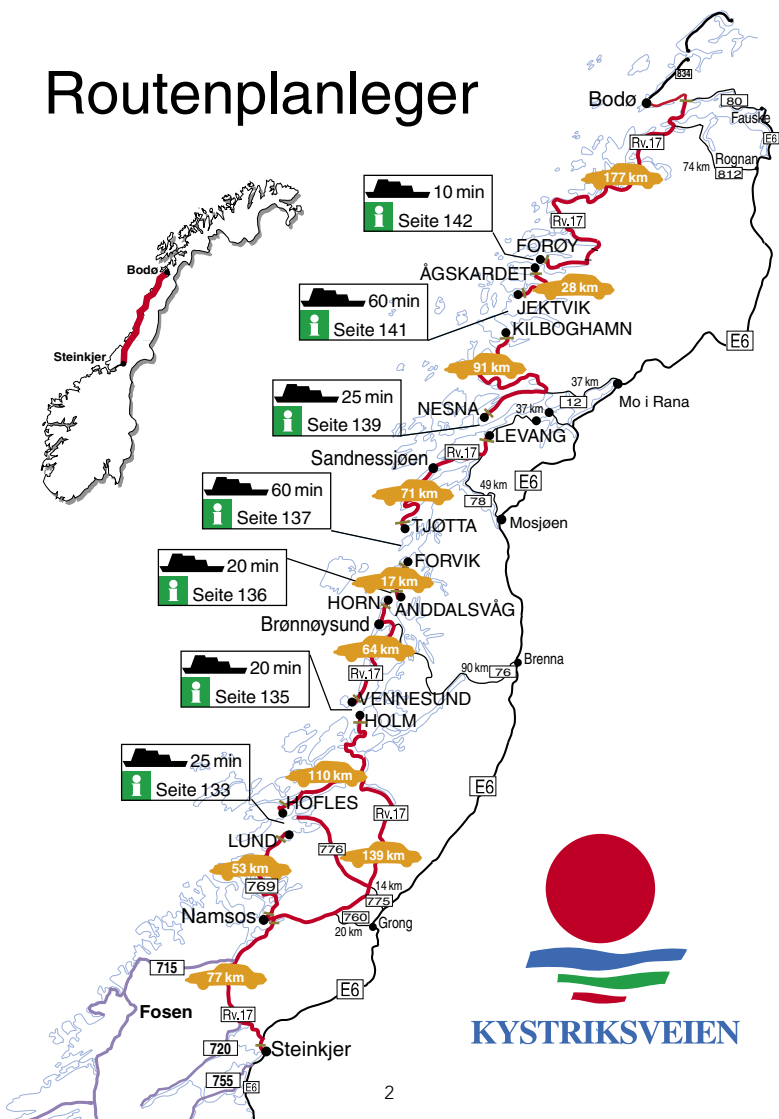
Str. 17: Steinkjer - Bodø



- Fährverbindungen
- Karten
- Radeln
- Übernachtung
- Sehenswürdigkeiten

Erleben Sie die Küstenstrasse in Norwegen

Routenplanleger



Inhalt:

Willkommen auf dem Kystriksveien	4	Gemeinde Vevelstad	70
Karte	8	Gemeinde Alstahaug	72
Kystriksveien Info-Center	10	Gemeinde Herøy	78
Regionkarte Nord-Trøndelag	11	Gemeinde Dønna	81
Gemeinde Steinkjer	12	Gemeinde Leirfjord	85
Gemeinde Namdalseid	18	Gemeinde Nesna	88
Gemeinde Flatanger	21	Gemeinde Lurøy	92
Gemeinde Namsos	24	Gemeinde Træna	95
Gemeinde Fosnes	34	Gemeinde Rødøy	97
Gemeinde Overhalla	36	Regionkarte Salten	102
Gemeinde Nærøy	39	Gemeinde Meløy	103
Gemeinde Vikna	43	Gemeinde Gildeskål	112
Gemeinde Leka	48	Gemeinde Bodø	116
Regionkarte Helgeland	51	Fly and bike am Kystriksveien	123
Gemeinde Bindal	53	Festival Summer 2008	127
Gemeinde Sømna	56	Fahrpläne für die Fähren	131
Gemeinde Brønnøy	59	Die Region Fosen	144
Gemeinde Vega	67		



Herausgeber des Reisehandbuchs ist die Firma Kystriksveien Reiseliv as in Zusammenarbeit mit Foreningen Kystriksveien. Auflage 130 000 verteilt auf Norwegisch, Englisch und Deutsch. Druck: Polinor AS, Titelfoto: (Das Große) Kystriksveien Reiseliv, (Das Kleine) Olav Breen. Sonst sind die Fotografen aufgeschienen.

Der Herausgeber übernimmt keine Haftung für eventuelle Fehler in dieser Broschüre.

www.rv17.no

Kystriksveien Reiseliv as, Box 91, N-7701 Steinkjer. Tel. +47 74 40 17 17 • post@rv17.no • www.rv17.no

Kystriksveien

Willkommen auf dem Kystriksveien – einer der schönsten Touristenstraßen der Welt. Die Reise beginnt in Steinkjer im Herzen von Trøndelag und führt bis nach Bodø. Nordland nimmt für sich in Anspruch, die schönste Küste der Welt zu besitzen. Wenn Sie auf dem Kystriksveien fahren, werden Sie verstehen warum



Die 650 km lange Strecke gehört zu den schönsten Abschnitten der norwegischen Küste. Von einigen Orten und Attraktionen haben Sie vielleicht schon gehört, zum Beispiel vom Svartisen-Gletscher, Saltstraumen, den Sieben Schwestern oder dem Torghatten. Neu in diesem Jahr ist das Petter Dass Museum bei Sandnessjøen. Einen Besuch lohnt auch das Küstenkulturzentrum Norveg in Rørvik. Beide modernen Museen zeichnen sich auch durch ihre besondere Architektur aus.

FÄHRENERLEBNISSE

Immerhin sechs Fährverbindungen gibt es im Verlauf der Str. 17. Tipps zu den Fährfahrten und Fahrpläne finden Sie ab S. 131. Denken Sie daran, dass es



REISETIPPS

- Lassen Sie sich Zeit auf der Reise.
- Normalerweise rechnet man mindestens drei bis vier Tage.
- Planen Sie Ihre Fahrt.
- Wir empfehlen die Benutzung des Reiseführers „Die Küstenstraße“ zusätzlich zu diesem Reisehandbuch.
- Schauen Sie in den örtlichen Touristenbüros vorbei. Hier bekommen Sie Hilfe und



zwischen der Drucklegung und dem Sommer Fahrplanänderungen geben kann. Wenn Sie einen engen Zeitplan haben, sollten Sie die Fahrpläne vor der Reise unter www.rv17.no überprüfen.

Der Kystriksveien eignet sich gut zum Radfahren. Auf S. 123–126 finden Sie weitere Informationen dazu.

viele nützliche Tipps von Leuten, die sich vor Ort auskennen. Wenn Sie die Reise im Süden beginnen, lohnt sich ein Stopp am Kystriksveien Info-Center in Steinkjer.

- Verwenden Sie Ihre Zeit für schöne Erlebnisse und nicht für die Suche nach Übernachtungsbetrieben. Sie können Übernachtungen im Voraus unter www.rv17.no buchen.



MACHEN SIE EINEN ABSTECHER ZU EINER DER INSELN

Die Auswahl ist groß, und viele sind leicht per Fähre zu erreichen: Olav Duuns Reich auf Jøa, Leka mit seiner besonderen Geologie, das Welterbegebiet auf Vega. Dønna und Herøy mit Brücken-verbinding laden zu Rundfahrten von Sandnessjøen aus ein. Lovund mit seinen Papageitauern. Træna, Rødøy, Sørarnøy und viele weitere – alle haben sie ihre Besonderheiten und ihre eigene Geschichte.



Reiseführer 'Die Küstenstraße'

Dieser Reiseführer von **Olav Breen** ist im Cappelen Verlag erschienen. Er bietet gute Reisetipps und weckt die Reiselust, nicht zuletzt dank der vielen schönen Fotos

Preis NOK 249

Webshop unter www.rv17.no

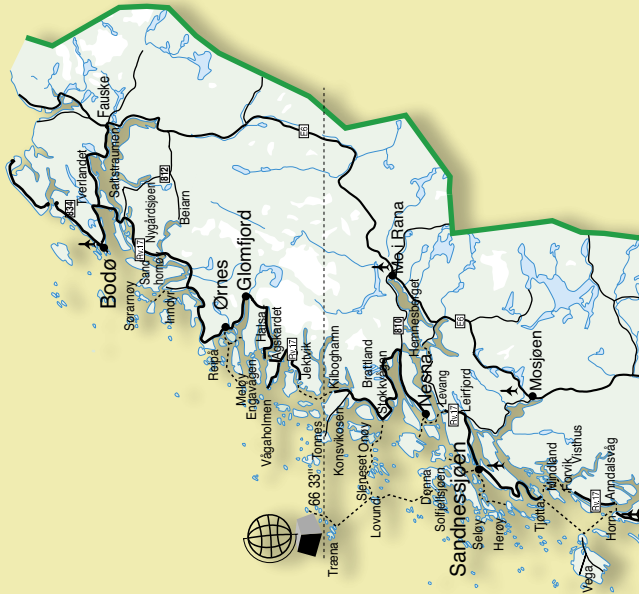
Gekürt zu:
Die beste Tourist
Karte!



Gute Karten machen die Reise besser

Auf unseren Internetseiten finden Sie eine Reihe von Karten. Wir bieten Karten für ganz Skandinavien, Norwegen und speziell für den Kystriksveien an. Bestellen Sie sofort und nach einigen Tagen können Sie Ihre Reise planen. Gute Fahrt.

Webshop unter www.rv17.no





KYSTRIKSVEIEN INFO-CENTER

An der E6 mitten in Steinkjer liegt das Kystriksveien Info-Center (Touristenbüro). Schauen Sie gern herein! Wir haben Broschüren für den gesamten Kystriksveien, Karten, Bücher und alles, was Sie sonst noch für eine gelungene Reise brauchen. Natürlich helfen wir Ihnen auch gern bei der Planung Ihrer Reise und buchen Übernachtungen für Sie.

Sommersaison 20. Juni–17. August:

Montag–Freitag 09–19

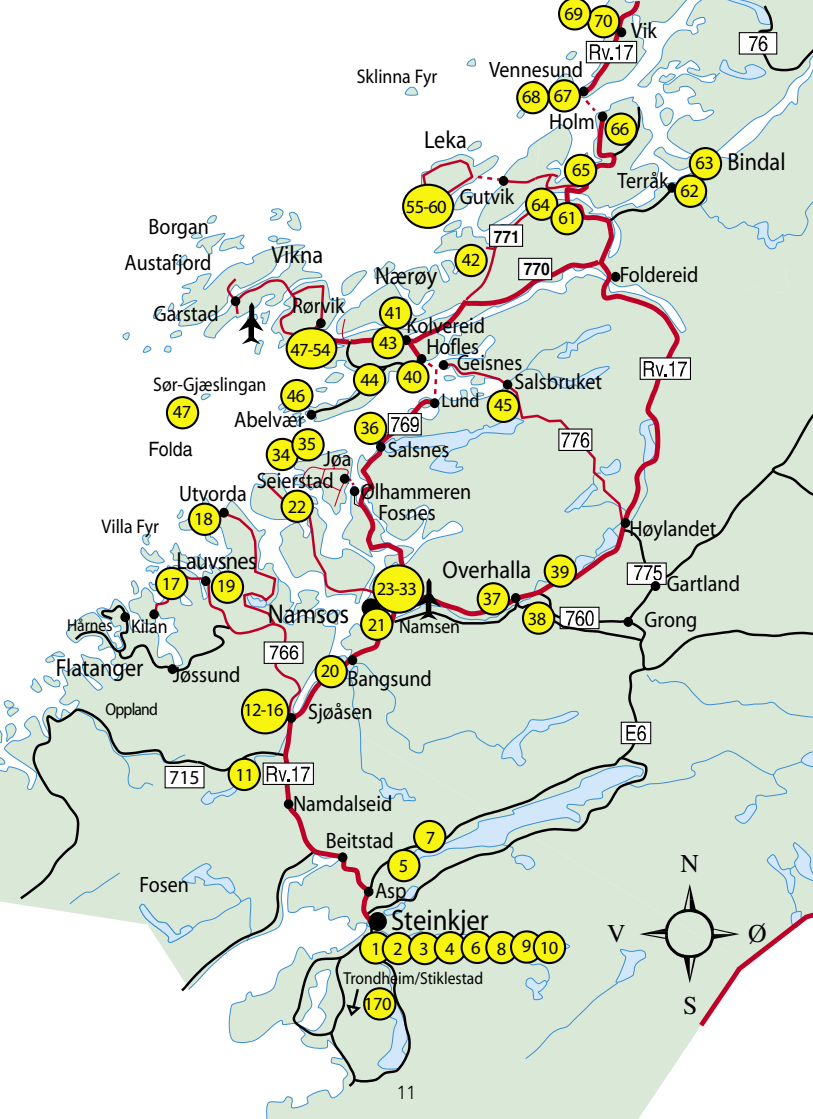
Samstag: 10–19

Sonntag: 12–19

GANZJÄHRIG GEÖFFNET

Sommersaison 20. Juni–17. August: Montag–Freitag 09–19. Samstag: 10–19. Sonntag: 12–19

Kystriksveien Reiseliv as, Postboks 91, N-7701 Steinkjer. Tel. +47 74 40 17 17
post@rv17.no • www.rv17.no



Steinkjer liegt an der E 6, nur zwei Stunden mit der Bahn oder dem Bus von Trondheim entfernt, und ist zugleich die südlichste Gemeinde an der Str. 17. Nur 6 km nördlich des Stadtzentrums zweigt die Str. 17 Richtung Namsos von der E 6 ab. Steinkjer ist die Bezirkshauptstadt von Nord-Trøndelag.

KIRCHE IN STEINKJER

1965 wurde die dritte Kirche in der Geschichte der Stadt erbaut. Besonders sehenswert sind die Wanddekorationen und Glasgemälde des aus Steinkjer stammenden Künstlers Jakob Weidemann. Die Originale sind im Rathaus neben dem Quality Hotel Grand ausgestellt.

KULTUR UND GESCHICHTE

Die Gegend um Egge war ein Machtzentrum in der Wikingerzeit. Die Häuptlinge in Egge gehörten zu den härtesten Gegnern der Christianisierung und Machtkonzentration Olavs des Heiligen um das Jahr 1000. Heute ist die Gegend eine einzigartige Fundstelle für frühgeschichtliche Zeugnisse, ein lebendiges Heimatmuseum, in dem sich Kultur- und Naturerlebnisse kombinieren lassen. Hier befinden sich einige der bekanntesten Felszeichnungen der Welt. Das Bøla-Rentier ist die etwa 6.000 Jahre alte Darstellung eines Rentiers in voller Größe. Es befindet sich 30 km nörd-

lich der Stadt an der Str. 763. An der Str. 285 Richtung Sør-Beitstad liegt das Bardal-Feld mit Felszeichnungen aus zwei Epochen. In der Nähe des Stadtzentrums liegt das Helgefild, u.a. mit großen Grabhügeln und Hinkelsteinen.

AKTIVITÄTEN

Auf einem Ausflug nach Bjerkem bei Henning können Sie eine Sommerausstellung besuchen und auf einem traditionellen Trønderhof





übernachten. Wir empfehlen auch Kanutouren und Höhlenwanderungen für die Aktiven. Sie können in 60 Seen kostenlos angeln. An der E 6 im Zentrum liegt das Dampsaga Bad.

NATURERLEBNISSE

Norwegens geografischer Mittelpunkt (errechnet als Flächenschwerpunkt) liegt in der Gemeinde Steinkjer. Sie erreichen ihn auf dem Svillesti-Pfad 10 km vom See Lustadvatnet in Ogndal aus. Schöne Berglandschaft. Aussichtspunkt in der Stadt ist der Oftenåsen. Der Aufstieg auf einem steilen Weg wird mit einer herrlichen Aussicht belohnt. Naturbadestellen liegen in Paradisbukta, Hoøya und Kalvøy, alle an der Str. 285 nach Vellamelen/Beitstad.

VERANSTALTUNGEN

In Egge gibt es vom 13. bis 15. Juli 2007 das Wikingerfestival. Das Steinkjerfestival (15.-16. August) glänzt mit großen Namen.



Innherred Touristenbüro / Kystriksveien Info-Center

Ganzjährig geöffnet
Box 91, N-7701 Steinkjer
Tel. +47 74 40 17 17
Fax: +47 74 40 17 10
www.visitinnherred.com
post@visitinnherred.no
www.rv17.no
post@rv17.no

Quality Hotel Grand

Kongensgt. 37 Box 3014
N-7709 Steinkjer
Tel. +47 74 16 47 00 Fax. +47 74 16 62 87
firmapost@grandhotell.no
www.choicehotels.no

Das Full-Service-Hotel der Stadt
Mitten in Steinkjer
Neurenoviert in 2007

Sommerpreise

Buchung: 74 16 47 00



Tingvold Park Hotel

Gamle Kongev. 47
N-7725 Steinkjer
Tel. +47 74 14 11 00 Fax. +47 74 14 11 01
firmapost@tingvoldhotel.no
www.tingvoldhotel.no



"Das Hotel in Steinkjer mit Stil und Atmosphäre"



Boks 276, N-7703 Steinkjer
Tel. +47 74 13 75 00 Fax. +47 74 13 75 00
posten@steinkjerkurscenter.com
www.steinkjerkurscenter.com

Sommerpreise 20/6 - 8/8 (inkl. Frühstück)

 NOK 550  NOK 750

Alle Zimmer haben Kabelfernsehen, Dusche,
WC und Telefon.



Guldbergaunet

**CAMP**

4

Sommerhotell & Camping

- Ganzjährig geöffnet
- Wir haben Wohnungen mit 1, 2 oder 3 Zimmer!
- Ab NOK 375 pro Person im Doppelzimmer



NOK 450-1075



NOK 160



NOK 140-160



NOK 170



NOK 375-480



NOK 40



Boks 2073 N-7708 Steinkjer Tel. 74 16 20 45 - Fax 74 16 47 35

Email: g-book@online.no - www.rv17.no/guldbergaunet

KYSTRIKSVEIEN REISELIV AS

rv17.no

INFO-CENTER • TOURIST INFO

Føllingstua

Følling

N-7732 Steinkjer

Tel. +47 74 14 71 90

post@follingstua.com

www.follingstua.no



5

Ganzjährig geöffnet



NOK 390-780



NOK 120-170



NOK 170



NOK 30



NOK 390-490



6



Bjerkem

Øver-Bjerkem, N-7718 Steinkjer
Tel: + 47 909 50 702
Email: berit@bjerkem.com
www.bjerkem.com

Übernachtung auf einem traditionsreichen, ökologischen Trøndelag-Hof. Wohnung für Selbstversorger. Jubiläumsausstellung im Bunadburet und Aquarelle im Gammel-lavin. Seminar- und Sitzungsräume.



NOK 600-750 Tag

7

Isakplassen

Haug
N-7732 Steinkjer
Tel. +47 45 61 11 39 / 97 03 60 00
emmerhof@frisurf.no
www.isakplassen.no



Häuslerkate 19 km nördlich von Steinkjer.
150 m vom Snåsavatnet.
1.6 - 31.8 NOK 6500 pro Woche
1.9 - 31.5 NOK 5500 pro Woche
Preis pro Nacht NOK 600-1.000 je nach Personenzahl.



8



HOLBERG BILUTLEIE AS Inn-Trøndelag

Wir haben 100 m entfernt vom Bahnhof Leihwagen bereitstehen. Bitte rufen Sie uns an

Ab NOK 490 pro Tag
(max 100 km, +2,75 pro km)



Kystriksveien Info-Center - Tel. +47 74 74 17 17



9



Öffnungszeiten:
Mo-Fr 10-20
Sa-So 11-17

Tel: +47 74 12 16 90
Fax: + 47 74 12 16 91
Sagmesterv. 2b 7725 Steinkjer

Die Badezeit enden 30 min vor
Schliessung der Schwimmbades!

www.dampsaga-bad.no

EGGE MUSEUM

– ein lebendigen Museum

EGGE MUSEUM

Willkommen in der Häuserzeile und im Freilichtmuseum mit seinen Tieren. Schönes Gelände für Spaziergänge mit vielen Kulturdenkmälern.

Geöffnet 8. Juni - 17. August 11.00-16.00.

Sonst nach Vereinbarung.

WIKINGFESTIVAL

10.-13. Juli mit Familientheater, Fest, Wikingermarkt, Vorträge und Ausstellungen.



10



+47 74 13 44 90

www.eggemuseum.no

www.vikingfestival.no



Namdalseid



Die Gemeinde Namdalseid liegt am Anfang der Region Namdalen, etwa auf halber Strecke zwischen Steinkjer und Namsos. Sie erstreckt sich vom Fjord bis in die Berge und bietet einmalige Naturerlebnisse.

Das Aasnæs Glasværk (1813–1883) war einmal das größte und vielleicht wichtigste Glaswerk in der Region. In den besten Zeiten arbeiteten hier etwa 50 Menschen. Sie produzierten Flaschen, Fenstergläser, Apothekerprodukte und viel schöne Karaffen. Heute wird die Glaswerksgeschichte weitergeführt durch Anne Altins Kunstglasproduktion mit Verkauf in der eigenen Galerie. Geöffnet: 1. Juli–15. August täglich, sonst nach Vereinbarung.

FLIEGENFISCHEN

Hier finden Sie einige der besten Kleinlachsflüsse des Landes, z.B. Årgårdselva, Øyensåa, Ferga, Oksa und Austerelva. Besonders reizvoll ist das Fliegenfischen. Um 1830 brachten britische Sportangler den

Einheimischen diese besondere Art des Fischens bei. Die notwendigen Angelkarten können Sie in Ihrer Unterkunft oder bei der Touristeninformation kaufen.

MEERESANGELN

Die Gemeinde reicht bis an die Küste. Hier gibt es schöne Möglichkeiten zum Angeln und für andere Erlebnisse in der Küstennatur. In Nord-Statland werden moderne Rorbuer mit Booten vermietet.

WILDNISURLAUB

Die weitläufigen Gebiete eignen sich zur Jagd, zum Angeln und für andere Naturaktivitäten.



Touristeninformation, Sentrum Auto

N-7750 Namdalseid,
Tel. +47 74 27 82 50 • Fax +47 74 27 84 56

Fosslia hytter og laksefiske

Anne-Britt und Arnstein Berg

Fosslia N-7750 Namdalseid

Tel. +47 74 27 83 09 mob. 958 05 084 - 482 87 392

www.fosslia-hytter.no



NOK 250 - 600 pro Tag

"Biegen Sie von Str.17 richtung Osen ab entlang Str.715."

Ganzjährig Hüttenvermietung. Lachsangeln im unteren Teil des Flusses Øyensåa in Årgårds-vassdraget. Gute Wandermöglichkeiten um Beeren und Pilzen zu sammeln. Forellengeln und Kleinwildjagd.



11

Holmset Camping und Hütten

Sjøåsen

N-7750 Namdalseid

Tel. +47 922 23 202

rolf@holmsetcamping.no

www.holmsetcamping.no



NOK 300-550



NOK 130

DSL Internet



NOK 100



NOK 30

Lage, idyllisch am Årgårdselven nahe der Str. 17. Möglichkeit zum Lachs- und Forellengeln. Ganzjahreshütten mit Dusche und WC.



12



13

Sjøåsen Hotell

Sjøåsen, N-7750 Namdalseid

Tel. +47 74 27 87 00

Fax. +47 74 27 88 30

sjoasen@argard.nu

www.argard.nu

Sjøåsen Hotell ist schön an Årgårdselva gelegen, bekannt für gutes Fliegenfischen.



NOK 850



NOK 740

Fjord-Pass-Kat.B - Ganzjährig



Nye Pelsberederiet

Tel. + 47 74 22 70 50
Fax. + 47 74 22 70 60
www.pelsberederiet.no



Öffnungszeiten: Juli und August
Mo-Fr: 1000-1330.
Rest des Jahres: 0800-1530

Verkauf von Pelzen und Lederprodukten vom Rentier, Elch und Schaf.



AASNÆS GLASVÆRK

Sjøåsen

Interessanter Betrieb mit Glasproduktion,
Galerie und Café in historischen Gebäuden.

Geöffnet 1.Juli - 15. August
11.00 - 18.00
sonst nach Vereinbarung

www.aasnes-glass.no
Tel: +47 97 18 36 76



Mølnåa Hytter

Sjøåsen, N-7750 Namdalseid
Tel. +47 74 27 87 33
mobil: 971 57 745
anmoasb@online.no
<http://home.online.no/~anmoasb/>

 NOK 600 - 700

Die Hütten liegt in ruhiger Umgebung mit
einem schönen Blick und Angelmöglichkeiten in
Fluss Årgårdselva. Ausgangspunkt für Touren in
Namdalen.



Flatanger



Flatanger ist die erste Küstengemeinde am Kystriksveien. Um Flatanger zu erreichen, biegen Sie von der Str. 17 bei Sjøåsen in der Gemeinde Namdalseid auf die Str. 766 ab. In Lauvsnes gibt es mehrere Geschäfte und einen Gästehafen. Auch in den übrigen Orten der Gemeinde finden Sie mehrere gute Gästehäfen und Übernachtungsmöglichkeiten. In Utvorda gibt es ein sehr gutes Restaurant, das auf Fisch und Krabben-gerichte spezialisiert ist. Mehrere Übernachtungsmöglichkeiten.



den reichen Fischgründen. Auf diesen Fahrten bestehen gute Chancen, einen der majestätischen Seeadler zu beobachten. Lohnend ist auch eine Safari durch die Natur. Weitere Angebote: Meeresangeln, Naturführungen, Schärenkreuzfahrten, Meerrafting.

SEHENSWÜRDIGKEITEN

Wir empfehlen einen Besuch des Leuchtturms Villa Fyr oder der Festung Utvorda. Villa Fyr war der letzte norwegische Leuchtturm, der nach alter Art mit einer Kohlenblüse gebaut wurde (1839). Die Insel Villa hat eine abwechslungsreiche Flora und ist der letzte Außenposten am offenen Meer. Die Festung Utvorda stammt aus dem 2. Weltkrieg und war das größte Küstenfort in Norwegen. Empfehlenswert ist ein Rundgang mit Führung.

ANGELN IM MEER UND SEADLER

Gute Möglichkeiten zum Tauchen und Angeln. Wir empfehlen einen Ausflug mit einem Fischkutter zu

NATURERLEBNISSE

In Flatanger findet man glatt geschliffene Uferfelsen am offenen Meer, waldbedeckte Berghänge und Täler sowie ausgedehnte Berggebiete. Es bestehen gute Angelmöglichkeiten im Süßwasser und im Meer. Weitere Angebote: Hoch- und Niederwildjagd, Naturführungen, Schärenkreuzfahrten, Tauchen, Meerrafting, Paddeltouren, Bergsteigen, geführte Wanderungen.

Touristeninformation

Gemeinde Flatanger,
N-7770 Flatanger,
Tel. +47 74 22 11 10 - Fax +47 74 22 11 80
www.flatanger.kommune.no
www.flatanger.net



Einвика Overnatting og Havfiske

N-7770 Flatanger
 Tel. +47 74 28 83 47 Fax. +47 74 28 83 09
 mobil. 970 10 490 - 908 49 677
 rheinvik@online.no
 www.einvika.no

Rorbu - Wohnungen



NOK ab 595 - 1275

Hochseeangeln
 Bootsausflug



Sjøbua Spiseri A/S

- Fischrestaurant
 Utvorda havn, N-7777 Nord-Statland
 Tel. +47 74 28 88 54 / Fax. +47 74 28 88 55
 eigrand@frisurf.no

- Warme Gerichte ab NOK 110-190
- Vermittlung von Haus mit 15 Schlafplätzen.
- Hochseeangeln
- Am Küstenfort aus dem 2. Weltkrieg




Norway Nature

c/o Ole Martin Dahle
 N-7770 Flatanger
 Tel. +47 742 88 135 Mobil. 906 96 473
 om-dahle@online.no
 www.norway-nature.com



Norway Nature bietet Guiding und Touren für Amateur- und Profifotografen an. Wir haben fünf Verstecke in der Gemeinde Flatanger eingerichtet: drei für Seeadler, eins im Wald und eins in den Bergen. Wir sind Seeadler-Spezialisten und veranstalten Bootsfahrten mit Gelegenheit für atemberaubende Fotos.



DIE KÜSTE VON NAMDAL

- Wild, aktiv und herausfordernd!

■ ■ ■ ■ Eine märchenhafte Küste – am wilden, schönen Folla – das ist das Reich der tausend Inseln! Dies ist eine Welt der Kontraste. Das offene Meer, eine Vielzahl von Inseln, umgeben von weißen Sandstränden, gebadet in einem ganz besonderen Licht, das so viele Besucher anlockt. Viel ist es nicht, was Meer und Himmel hier draußen voneinander trennt, lediglich kleine, eigenartige Streifen aus Granit. Die Sageninsel Leka, die mit ihren charakteristischen gelbroten, serpentinartigen Felsen aus dem Meer emporragt, bildet hierbei eine Ausnahme. Sie gilt als geologisches Wunder mit Parallelen zu Cypros und Neuseeland!

An der Schärenküste kann man Einiges unternehmen: Man kann um die kleinen Inselchen herum paddeln mit dem offenen Meer in direkter Nähe, man kann segeln und mit dem Floß fahren. Darüber hinaus gibt es hier gute Angelmöglichkeiten – die Gegend ist besonders bekannt für ihren Kabeljau! Man kann jedoch auch ein Boot mieten und einen Tag auf einer Insel, die man ganz für sich allein hat, entspannen! Das offene Meer draußen bei Folla kann man allerdings auch zu Land genießen. Die Landschaft lädt sowohl zum Wandern als auch zum Fahrradfahren ein. Eine abwechslungsreiche Natur, bereichert mit interessanter Geschichte und spannenden Attraktionen: Besuchen Sie die Höhlenmalereien auf der Insel Leka, die zuerst in Skandinavien entdeckt worden sind, historische Fischerdörfer wie z. B. Sør-Gjæslingan und Nordøyen, und natürlich auch Norveg in der Küstenstadt Rørvik, das Küstenkulturzentrum in Nordtrøndelag und das spektakulärste Bauwerk Norwegens!

Sollten sich "urbane" Bedürfnisse melden, können diese in ausreichendem Maß in der Küstenstadt Rørvik, in Namsos oder aber auch in Kolværd, der „kleinsten Stadt Norwegens“, befriedigt werden.

Mehr gibt es wohl nicht mehr zu sagen!
Herzlich willkommen an der Küste von Namdal!





Namsos

Namsos liegt im mittleren Namdal und ist ein Knotenpunkt an der Str. 17 und der Str. 769. Expressbusverbindung nach Trondheim, Bus-/Bahnverbindung nach Steinkjer, Levanger und Trondheim. Der Kurzbahnflughafen wird von SAS Widerøe angefliegen. Schnellbootverbindung nach Jøa, Abelvær, Rørvik und Leka. Namsos ist das Einkaufszentrum des Namdals, gilt als Rock- und Kulturstadt und hat eine lange Tradition als Holzindustriestandort. Es gibt mehrere Einkaufszentren und ein freundliches Stadtzentrum mit einer Fußgängerzone, Galerien und Fachgeschäften.

ATTRAKTIONEN

Der alte, sehenswerte Lokschuppen (1933) beherbergt eine Kerzenfabrik. Hier werden Kerzen in allen Farben und Formen hergestellt und zusammen mit duftenden Seifen, Kerzenständern, Vasen u.v.m. verkauft. In der Bezirksgalerie von Nord-Trøndelag, dem örtlichen Kulturzentrum, befindet sich ein Geschäft mit Kunst und Kunsthandwerk aus Trøndelag, und es finden Verkaufsausstellungen statt. Ein paar Kilometer südlich der Stadt, in Spillum, steht das einzige Dampfsägenmuseum Norwegens. Besuchen Sie auch das Namdalmuseum, das neben Booten und Gebäuden eine – in Norwegen einmalige – Sammlung von Einrichtungsgegenständen aus Krankenhäusern zeigt. In Bangsund gibt es eine Glasbläserei und eine Keramikwerkstatt.

AKTIVITÄTEN

Besuchen Sie gern Oasen, eine der größten im Berg gelegenen Schwimmhallen Europas. Von



FOTO: MACLAW KUSNIERCZYK

Namsos aus kann man mit dem Schnellboot "Namdalingen" von Insel zu Inseln fahren (mit oder ohne Fahrrad). Das Schiff läuft die Inseln Jøa, Leka, das Fischerdorf Sør- Gjæslingan und Rørvik mit dem Küstenkulturzentrum NORVEG an. Am Wochenende kann man den Tag mit fangfrischen Krabben oder einem Tänzchen am Hafen in Finnanger auf Otterøya beenden. Namsos ist Norwegens größte



“Wildlachsgemeinde“. Sie können entweder selbst angeln (mit Angelkarte) oder den auf traditionelle Weise gefangenen Fisch auf Otterøya kaufen. Der Lachsfluss Namsen mündet in Namsos in den Fjord.

AUSFLUGSMÖGLICHKEITEN UND AUSSICHTSPUNKTE

Nach 20 Minuten zügig zu Fuß kommen Sie vom Zentrum auf den Klompen, Namsos' herrlichen Aussichtspunkt. Man kann auch mit dem Auto hinauffahren. Am Fuß des Klompen befindet sich der Frederiksbergpark mit einer im Berg gelegenen Bunkeranlage, Kanonen, Luftschutz- und Schützenstellungen. Das im Winter beleuchtete Loipennetz bietet schöne Wandermöglichkeiten ab Fossbrenna und eine herrliche Gipfeltour auf das Spillumsfjell. Rund um den See Bangsjøen gelangt man auf guten Waldwegen in die Natur. Auf der Insel Otterøya, die den größten Teil des Küstenstreifens von Namsos



bildet, lebt Norwegens nördlichstes Rotwildrudel. Außerdem ist Otterøya ein idealer Ausgangspunkt zum Angeln im Fjord, sei es von den Uferfelsen aus oder mit einem gemieteten Boot.

Touristenbüro für Namsos, Fosnes und Overhalla Skysstasjon, Dampskipskaia

Boks 478, N-7800 Namsos

Ganzjährig geöffnet.

Tel. +47 74 22 66 04 - Fax +47 74 22 66 01





www.namsosinfo.no

www.namdalskysten.no

20

Selnes Camping 15 km südlich von Namsos

N-7822 Bangsund
Tel. +47 957 34 501
john63@frisurf.no
www.selnescamping.no

 NOK 160 pro Tag  NOK 160 pro Tag
 NOK 100 pro Tag  NOK 30 pro Tag



Idyllische Lage am Meer.



21

Namsen Motor Hotell

Navarveien 2, N-7820 Spillum
Tel. +47 74 22 66 10
Fax. +47 74 22 66 11
post@namsenhotell.no
www.namsenhotell.no

 NOK ab 650 Familienzimmer ab
 NOK ab 925 NOK 1075.



22

Finnanger Brygge

N-7819 Fosslandsosen
Mobil. +47 959 35 424
Fax. +47 74 28 49 29
hafinna@online.no
www.finnangerbrygge.no



Wohnungen mit 2 Schlafzimme
(5 Bettplätze), TV, Gefrierraum,
Dusche und WC. Bootsverleih
nach Vereinbarung

NOK 950 pro Tag
NOK 5600 pro Woche

Fantastische Lage im Schärengarten auf Otterøya

Gemütlich wohnen mitten in Namsos

23

Børstad

HOTEL & GJESTGIVERI AS



Suite

11/8-30/6:	NOK 1090	1290/1490 Kr
1/7-10/8:	NOK 960	Wochenende/Sommer
Wochenende:	NOK 960	1200/1400 Kr



11/8-30/6:	NOK 850-990
1/7-10/8:	NOK 710
Wochenende:	NOK 710



Carl Gulbransons gt. 19 - Box 98 - N-7801 Namsos
Tel. +47 74 21 80 90 Fax: +47 74 21 80 91
gjestgiv@online.no

PLUSCAMP

24

Hochstandard Hütten und Camping - Das ganze Jahr

Gekürt zum
Camping des
Jahres 2004!



NAMSOS

4-Sterne Camping mit
31 Hütten,
40 Wohnwagenplätze
und ein erstklassiges
Campinggelände.

Lachsangeln, Angeln
im Meer und eigener
Badestrand.



Kanue- und Fahrrad-
vermietung, Tretboote
und Dräsinevermietung.
Spielplatz und Minigolf.



1/9 - 31/4

 NOK 300 - 600

 NOK 180 - 215

 NOK 100 - 150

1/5 - 31/8

 NOK 350 - 850

 NOK 180 - 215

 NOK 100 - 150

Namsos Camping as

Box 408, N-7801 Namsos. Tel. 74 27 53 44 Fax: 74 27 53 93

Email: namscamp@online.no

www.namsos-camping.no

Italiensk Hotell & Restauranthus

25



Verftsgt. 5, Namsos
Tel: 74 21 80 00
Fax: 74 21 80 20
Web: www.tinoshotell.no

Restaurant - in netter italienischer Umgebung

13 Doppelzimmer
3 Suiten und 2 Tagungsräume



Namdalsmuseet

Tel. +47 74 27 40 72
Fax: +47 74 27 23 35
namdalsm@online.no

Ausstellung von Boote von Namdalen



Das einzige Krankenhausmuseum Norwegens



26

Nord-Trøndelag Fylkesgalleri - Namsos Kulturhus

27

N-7800 Namsos


Tel. +47 74 21 73 30 - Fax: 74 21 73 0

fylkesgalleriet@ntfk.no

www.fylkesgalleriet.no

Wechselnde Verkaufsausstellungen von norwegischen und internationalen Künstler. Außer den Kunsthandlung und Ausstellungen von Werken aus dem Galereibestand, vor allem Kunst und Kunsthandwerk aus Trøndelag.

"Blått og svart mot purpur helios", von Johs. Rian



Öffnungszeiten:

Mo, Di, We, Fr: 11-16

Do: 11-18

Sa: 11-15

Im Juli auch: So: 12-16



KYSTRIKSVEIEN REISELIV AS

+47 74 40 17 17

INFO-CENTER • TOURIST INFO

Oasen Namsos Miljø og Svømmesenter

Jarle hildrumsv. 6, N-7800 Namsos

Tel. +47 74 21 90 40 / Fax. +47 74 21 90 45

www.oasen-namsos.no

Geöffnet: Mo-Fr 09 - 20

Sa-So 10 - 16

- 50m Schwimmbecken (28C) • Sprungturm
- Kinder/Lehrschwimmbecken (34C) • Whirpool
- Fitnessstudio • Café • Wasserrutsche



28



Lysstoperiet

Lokstallen, Finn Christiansens v.14,

N-7800 Namsos

Tel: 74 21 29 00 www.lysstoperiet.no

Email: post@lysstoperiet.no



Sie können uns beim Kerzengießen zusehen.

Mo - Fr: 10 - 18 Sa: 11 - 16

Norsk Sagbruksmuseum

Spillum Dampsag & Høvleri

Das Museum liegt idyllisch am Namsenfjorden, den selben Platz wo Norwegens erste Damfsägemühle von 1884 gebaut wurde. Hier können Sie erleben, wie alles ehe 1947 war. Die Produkten werden noch immer mit die alten Maschine hergestellt.



Öffnungszeiten 16/6 - 22/8: Mo-Fr.: 9-17, So.: 12-16.

Gruppenführungen um 12-14-16 Uhr. Rest des Jahres: Mo-Fr.: 9-15.

N-7820 Spillum Tlf. +47 74 27 13 00 Fax: +47 74 27 60 59
www.museumsnett.no/sdh Email: sdh@museumsnett.no

DAS FAMILIENCENTER mit Vielfalt 31

Lebensmittel	Reisebüro
Blumen	Bäckerei
Bekleidung	Geschenkartikel
Spiele	Parfümerie
Friseur	Cafeteria
Foto	Schue
Kiosk und Plattenbar	Uhrmacher
Frisches Fisch und Fleisch	Gardinen/ Einrichtung
Geldautomat	Jagd-/Freizeitmode
Apotheke	Telefon- und Computer
Goldschmied	



AMFI NAMSOS

GUTE PARKMÖGLICHKEITEN!
Alles was Sie brauchen in 23 Geschäfte.

Åpent/Open/Geöffnet: 10-20 (18) Rema 1000 07-23 (22) www.amfi.no

Shopping in Namsos Storsenter: Die Sommer ist gekommen!

32

52 Gäschefta • 650 Parkplätze • Weinmonopol • Geöffnet 10-20 (18)
www.namsos-storsenter.no • Tel. +47 74 21 44 40

**NAMSOS
STORSENTER**



Touren mit dem Schnellboot vom Kai in Namsos, Jøa und Rørvik

"MS Namdalingen" bringt Sie in die fantastische Fjord-und Inselwelt. Das Schiff fährt im Linienverkehr zwischen Leka, Rørvik, Abelvær, Jøa und Namsos. Ganzjährig ist eine Rundreise von Namsos bis Rørvik möglich, und im Sommerhalbjahr von Namsos, Jøa und Rørvik bis Sør-Gjæslingan.

Montag-Freitag (ganzjährig)	Samstag 07.6.-23.8.*	Sonntag 08.6.-24.8.*
Von Namsos 11.45	Von Namsos 09.30	Von Rørvik 12.00
Nach Rørvik 13.00	Nach Jøa 10.00	Nach Sør-Gjæslingan 12.35
Von Rørvik 14.00	Nach Sør-Gjæslingan 10.50	Von Sør-Gjæslingan 14.20
Nach Namsos 15.15	Von Sør-Gjæslingan 13.15	Nach Rørvik 14.55
Von Namsos 16.00	Nach Jøa 14.00	
Nach Leka 18.15	Nach Namsos 14.30	

*) Platzkarte: 74 21 63 00

*) Kinder unter 16 J. die von Erwachsene begleitet sind, reisen kostenlos.

Vollständige Fahrplan unter www.ntsasa.no

Sør-Gjæslingan

Möglich im Fisherhütte zu übern. Reservierung Tlf: 74 39 04 41. Hinreise Samstag, Mittwoch oder Freitag. Rückreise Samstag oder Sonntag.

Inselpringen mit dem Fahrrad an der Namdalsküste

Mit dem Schnellboot erreichen Sie Jøa, Abelvær, Vikna und Leka. Eigene Fahrradkarte in der Touristeninformation oder an Board. Der Fahrrad wird gratis transportiert.


Namsos Trafikkselskap asa

E-post: firmapost@ntsasa.no tlf. 74 21 63 00

www.ntsasa.no



Fosnes



Auf der Str. 769 kommen Sie von Namsos in die Gemeinde Fosnes mit dem Hauptort Salsnes. Die Str. 777 führt Sie nach Ølhammeren, von wo Sie die Fähre in fünf Minuten zur Insel Jøa hinüberbringt. Von Jøa besteht Schnellbootverbindung nach



Namsos, Abelvær, Rørvik und Leka

FOTO: TERJE RAKKE / NORDIC LIFE

SEHENSWÜRDIGKEITEN

Jøa ist das Reich des Norwegische Dichters Olav Duun. Andere Sehenswürdigkeiten: Das Heimatmuseum Fosnes, das Torfmuseum in Skjærvikskorsen, der eisenzeitliche Bauernhof in Tranås, Felszeichnungen in Fosnes und am Hovssjøen. Das Boot "Siglurd" mit seiner einzigartigen Bauweise ist eine Weiterentwicklung der Wikingerschiffe.

AKTIVITÄTEN

Die Insel Jøa hat wenig Verkehr und eignet sich gut zum Radfahren. Die Landschaft ist abwechslungsreich, und es gibt verschiedene Routen mit Aussicht auf das Meer und die Moorlandschaft. Fahrradkarten sind erhältlich, und die Wege sind markiert. Mittwochs werden kostenlose Segeltouren mit der "Siglurd" ab Brakstad Hamn (auch Pub) angeboten. Vermietung von Seekajaks, Ruder- und Segelbooten. Die Gegend um Salsnes auf dem Festland lädt zu Naturerlebnissen ein, z.B. Kanutouren auf dem Vassleia, und es gibt einen Kulturlehrpfad.

NATURERLEBNISSE

Auf der Str. 769 auf dem Festland erreicht man Salsnes mit dem Salsnes Kro. Der Meeresabschnitt draußen heißt Folla. Im Gasthof gibt es eine Karte mit Wanderrouten. Der See Salsvatnet ist mit 464 Metern Norwegens zweittiefster See. Ab Brakstad auf Jøa gibt es einen markierten Weg. Der Angel-, Ausichts- und Rastplatz in Rakkavika ist behindertengerecht ausgebaut.

Touristeninformation

<http://fosnesinfo.no>

www.namdalskysten.no

Kystriksveien Reiseliv AS. Siehe Seite 25



Overhalla



Overhalla liegt an der Str. 17 und der Str. 760. Busverbindung nach Grong und Namsos. Zum Kurzbahnflughafen in Namsos ist es nicht weit.

SEHENSWÜRDIGKEITEN

Auf dem Hof Bertnem an der Str. 760 Richtung Grong liegen drei mächtige Grabhügel aus der Eisenzeit. Man nimmt an, dass Bertnem in der frühen Eisenzeit (550–800 n.Chr.) der Häuptlingsitz für die ganze Region Namdalen war. Die Kirche in Ranem ist über 800 Jahre alt. Sie wurde im romanischen Stil aus Granit mit einem Marmorsockel erbaut. Etwa 2 km von Overhalla entfernt liegt Haugen Keramik, eine Keramikwerkstatt mit Verkaufsausstellung. In der Sommersaison Lachsangelausstellung in Ranemsletta.

AKTIVITÄTEN

Der Namsen, einer der besten Lachsflüsse Norwegens, fließt quer durch die Gemeinde Overhalla. Das

Lachsangeln im Namsen und in der Bjøra ist eine große Attraktion. Sie können Fliegenfischen, mit der Rute vom Land aus oder vom Boot aus angeln – alles zu annehmbaren Preisen. Übernachtungsbetriebe verkaufen Angelkarten und verleihen auch die benötigte Ausrüstung. Auch das Sportgeschäft im Zentralort verkauft Angelkarten und führt die Fangliste. Bei Haugen Keramik und Grande Gaard liegt ein Selbstbedienungs-Golfplatz (9 Löcher). Golfschläger können im Overhalla Hotel ausgeliehen werden. Paintball und Gokartbahn in Skage.

NATURERLEBNISSE

Schöne Wander- und Radelmöglichkeiten in Vesterå und Skistad am Südufer des Namsen.



Touristeninformation

<http://overhallainfo.no>

Kystriksveien Reiseliv AS • Siehe Seite 25





Der Besitzer heißen Sie willkommen!




Das Hotel liegt zentral am Kystriksveien (Str. 17) Probieren Sie die köstlichen Lachsgerichte in unserem Restaurant. Der Lachsfluss Namsen fließt gleich nebenan.



230 km von Trondheim. 105 km von Steinkjer. 23 km von Namsos. 116 km von Brønnøysund.

 NOK 1050  NOK 900

Extrabett: NOK 150
Kinder in Extrabett
1/2 Pris.
Fjordpass



Beobachten Sie **Elche** mithilfe unseren guten Wanderkarten. **Angeln** Sie Lachse im Namsen. Wir vermieten Angelzubehör, eventuell können wir auch Guides stellen.

Golfplatz, Verleih von Golfschläger.
Efri Halfa - Overhalla Wildniscamp ist gut geeignet für Gruppen .



Overhalla Hotel

N-7863 Overhalla
Tel. +47 74 28 15 00
oddvar@overhalla-hotel.no
www.overhalla-hotel.no

Haugen Keramik

Liv Aursand, N-7863 Overhalla
Tel. + 47 74 28 11 52 / Mob. +47 975 95 385
livaur@online.no
www.haugenkeramik.no

- **Kunsthåndverk. Werkstatt und Verkaufsausstellung.**
- **2 km von Zentrum in Overhalla, Richtung Øysletta**



ÖFFNUNGSZEITEN:
15. Juni bis zum 15. August
Di - Fr: 11-16 Uhr
Sonst nach Vereinbarung!




Bjøra Camping

N-8890 Overhalla
Tel. +47 478 40 121
j-blen@online.no
www.bjora.no

Verkauft Angelscheine für Bjøra

 NOK 300-500  NOK 150

 NOK 80 **Wohnung** NOK 850 (5 Pers)

 NOK 30 **Großes Lavvo-Zelt mit Bier und Wein**



Inselsspringen an der Namdalsküste

Kaufen Sie unsere Fahrradguide
mit Reisetipps und Karten
unter www.rv17.no!



Kolvereid, der Hauptort der Gemeinde, ist die kleinste Stadt Norwegens.

DIE KIRCHE VON NÆRØYA

Nærøya ("Die Insel Njords") mit seiner langen Geschichte als religiöses, administratives und wirtschaftliches Zentrum im Namdal-Gebiet wurde als Millenniumort der Gemeinde ausgewählt. Hier findet man die Ruinen der St. Maura Kirche aus dem 11. Jh. und einen Kulturlehrpfad des Projekts "Fußspuren gen Norden". Bootstransfer können Sie über die Touristeninformation in der Bibliothek oder im Bürgerbüro bestellen.

ERLEBENSREICHE WEGSTRECKEN

Die Route "Landnåmsvegen" zwischen Rørvik und Abelvær ist reich an Erlebnissen, hier liegen die Töpferei Strandval u.v.m.

Der "Skrøyvdalsvegen" (Str. 776) von Høylandet nach Geisnes bietet eine Vielfalt von Naturerlebnissen in einer wilden, reizvollen und fruchtbaren Landschaft. Sie können im Opløelva Lachse angeln oder zu den Gletschertöpfen bei Galtneset wandern. Weitere Aktivitäten: Golfplatz Nærøysund bei Ottersøy, Tauchen bei Fikkan (Nærødykk), und die Badestrände Kjeksvika/Hesthagan bei Abelvær.

WEITERE ATTRAKTIONEN

Die alten Treidelpfade am Remmas-trauman (Strauman Marin Safari) bei Bjørkneset sind einen Besuch wert, unabhängig davon, ob Sie den Land- oder den Wasserweg wählen. Auch der vorgeschichtliche Pfad in Smines bei Lund ist zu empfehlen.



Tourist Information

Nærøy Folkebibliotek (Tel. +47 74 38 26 90)
oder Gemeinde Nærøy, Bürgerbüro
(Tel. 74 38 26 00)
N-7970 Kolvereid
postmottak@naroy.kommune.no
www.naroy.kommune.no
www.namdalskysten.no

Kvisterø Kystcamping

N-7970 Kolvereid

Tel. +47 74 39 67 37 Fax. +47 74 39 68 40

Mob. +47 907 08 735

info@kvisteroe.com


www.kvisteroe.com

15/5 - 31/8

 NOK 280-860

1/9 - 14/5  NOK 260-800

 NOK 135

 NOK 125

 NOK 70-100

Marina mit Plätze für eigene

 NOK 40

Boote: NOK 30 klein/NOK 60 groß



40

Kolvereid Bilservice as



N-7970 Kolvereid

Tel. +47 74 39 55 40 Fax. +47 74 39 55 10

kolvbil@sensewave.com

Willkommen in unseren neue Shell Plus Tankstelle.

Öffnungszeiten: Mo - Fr : 06-23

Sa: 08-23

So: 08-23

Waschstraße.



41


Sildvika Overnatting, Hytte og Båtutleie

Wirt; Bjørn Tangen

Sildvika

N-7990 Naustbukta

Tel. +47 74 39 75 92 Mobil. +47 977 90 915

 NOK ab 400-800


 NOK 75

 NOK ab 350

 NOK 110

 NOK 30

Wohnung 2 Bette m/ Küche,

 NOK 250 pro Tag

Dusch/WC. NOK 450 m/Bettwäsche 16 Fuß Boot m/ Motor



42

Kolvereid Fjordhotel

Bjørkåsvegen 1, N-7970 Kolvereid
Tel. +47 743 82 550 Fax. +47 743 82 551
booking@kolvereid-fjordhotel.no
www.kolvereid-fjordhotel.no

Willkommen zu einem schönen Aufenthalt mit gutem Essen und gutem Service.
Fantastische Angel- und Wandermöglichkeiten.

15/6-3/8: NOK 780 15/6-3/8: NOK 650
4/8-14/6: NOK 1090 4/8-14/6: NOK 980
Wochenende: NOK 780 Wochenende: NOK 650



43

Strandval Pottemakeri

Strand
N-7970 Kolvereid
Tel. +47 74 39 42 40 Mob. +47 918 12 074
pasorli@online.no
www.strandvalpottemakeri.no

Verkaufsausstellung:
Arbeiten aus Steingut und Porzellan von
Bente Høydahl und Per Arne Sørli.

Ganzjährig geöffnet:
Montag - Samstag: 10 - 18 Uhr
20. Juni - 20. Aug. auch sonntags 12 - 16 Uhr



44

Salsbruket Storstue DA Elgen Kafé und Pensjonat

Restaurant mit Pub. Lachsangeln

Einzel.	NOK 350,	Lasterbrakke
Doppelz.	NOK 500	NOK 200
Frühstück	NOK 60 pro Pers	NOK 300

Öffnungszeiten:
Sommer (01.05-31.08) (Winter 01.09-30.04)
Mo-Di : 13-21 (Geschlossen)
Fr und Sa : 13-23 (16-23 og 16-21)
So : 13-20 (13-19)



N-7960 Salsbruket
Tel. +47 74 39 41 66
mobil: +47 41 55 99 95
grewa@online.no
www.elgenkafe.no




45

Abelvær Gård ANS

N-7950 Abelvær
Tel. +47 74 39 75 10
post@abelvaer.com
www.abelaer.com

Wohnungen und Zimmer auf dem Hof Abelvær Gård, 27 km von Kolvereid entfernt. Gastronomie und kleines Lebensmittelgeschäft auf dem Hof. 200 m zum Schnellbootanleger. Gästeanleger und Badestellen in Gehentfernung.

 NOK 450 - 800. Ganzjährig geöffnet.



Kystriksveien Buchung

Buchen Sie unter www.17.no. Nur 10 % Anzahlung.
PRAKTISCH • EFFEKTIV • SICHER

Wir empfehlen Ihnen, im Voraus zu buchen. Besonders in der Hochsaison kann es leicht zu Engpässen kommen. Wenn Sie Voraus buchen, vermeiden Sie Stress und können die Reise vollauf genießen, statt jeden Abend nach einer Übernachtungsmöglichkeit suchen zu müssen.

Ein Reiseführer entlang Die Küstenstrasse

Dieser Reiseführer von **Olav Breen** ist im Cappelen Verlag erschienen. Er bietet gute Reisetipps und weckt die Reiselust, nicht zuletzt dank der vielen schönen Fotos.



Preis NOK 249



4 019

317 km²

Rørvik

Fischerei, Handel, Service
und Tourismus

Vikna



Die Küstenstadt Rørvik ist umgeben von tausenden von Inseln – ein faszinierender Ort. Im Hafengebiet steht der neue "Leuchtturm", das spektakuläre Küstenkulturzentrum Norveg. Hier treffen sich jeden Abend das nord- und das südgehende Hurtigruten-Schiff.



KÜSTENKULTUR

Erleben Sie Geschichte hautnah auf einer Führung durch das Küstenmuseum von Nord-Trøndelag, die Woxengs Samlinger, mit zahlreichen Gebäuden im Zentrum von Rørvik. Im Küstenkulturzentrum Norveg werden in einer interessanten Ausstellung 10.000 Jahre Geschichte lebendig. Lohnend ist auch ein Ausflug zu dem beiden unter Denkmalschutz stehenden Fischerdörfern Sør-Gjæslingen und Nordøyen.

INSELSPRINGEN

In Viknas einzigartige Schärenwelt gibt es viele Aktivitätsmöglichkeiten: Meeresangeln, Kanu- und Kajakfahren, Rafting, Tauchen, Jagd, Radeln und Spazierengehen. Im Sommer besteht eine regelmäßige Schiffsverbindung zum denkmalgeschützten Fischerort Sør-Gjæslingen. Sie können auch selbst ein Boot chartern und Ausflüge in das Inselreich unternehmen.

VERANSTALTUNGEN

Der Dorschfang und der Verkehr auf der Schifffahrtsroute haben die Geschichte der Gemeinde geprägt. Auch die beiden wichtigsten Veranstaltungen nehmen Bezug darauf: Das Dorschfestival im März und der "Tag der Hurtigrute" im Juni. Dazu gibt es die Rørvik-Tage, die Garstad-Tage und die Küstenstadtmesse.



Norveg – Zentrum für Küstenkultur und Küstenwirtschaft

Touristeninformation - Rørvik
Tel: +47 74 36 16 70 / +47 74 39 33 00
Fax: +47 74 39 00 70
turistkontoret@norveg.org
www.namdalskysten.no
www.vikna.kommune.no
www.viknanett.no



foto: Thomas Mayer



Kystmuseet i Nord-Trøndelag, Woxengs Samlinger

www.norveg.org

Das spektakulärste Wahrzeichen der norwegischen Küste - der Norveg - hat in Rørvik "angelegt". Lernen Sie die Entwicklung der norwegischen Küste während eines Zeitraumes von 10.000 Jahren kennen, indem Sie sich mit spannenden Geschichten, lebendigen Küstensiedlungen und den Herausforderungen der Zukunft beschäftigen.

Berggården Gamle handelssted



Norveg, N-7900 Rørvik
Tel: +47 74 39 04 41 Fax: +47 74 39 22 72
kontakt@norveg.org - www.norveg.org

Das Fischerdorf Sør-Gjæslingen

Übernachten Sie in alten Fischerhütten, im schicken Heim des Dorfbesitzers oder machen Sie eine Tagestour mit Führung.

Berggården Gamle handelssted

Täglicher historischer Rundgang
(1. Juli–3. Aug.)

„Herrschaft und Bedienstete“
Kommen Sie mit auf einen historischen Rundgang durch das alte Rørvik, der in der alten Handelsstation endet.





KYSTHOTELLET RØRVIK A/S


48



1/7 - 10/8 ab 995 Kr
11/8 - 30/6 ab 1250 Kr
Wochenende: ab 995 Kr



1/7 - 10/8 ab 850 Kr
11/8 - 30/6 ab 995 Kr
Wochenende: ab 850 Kr



Buchung

74 36 66 00



Storgt. 20 N-7900 Rørvik
Email: post@kysthotellet.no
www.kysthotellet.no



Rørvik Rorbuer as

49

Suiten in Fischerhütten mit hohem Standard – mitten in Rørvik!



Ganzjährig geöffnet!

Nyveien 12 - Pb. 327 - N-7900 Rørvik Booking: +47 478 02 240 - Tlf: +47 74 39 12 00
Fax: 74 39 13 20 - Email: post@rorvikrorbuer.com - www.rorvikrorbuer.com

Kleiva Camping

Evenstad, N-7900 Rørvik
Tel. +47 975 78 299 / +47 901 90 516
Fax. +47 74 39 19 08
kleiva.camping@ntebb.no
www.kleivacamping.no



NOK 500-800



NOK 170 inkl Strom



NOK 120 pro Zelt inkl duschen

Wir haben Waschmaschine und Internet.



50

Hansvik Sport

Kjøpmansgt. 11
N-7900 Rørvik
Tel. +47 74 39 08 76
post@hansvik.g-sport.no
www.hansviksport.no



Sportgeschäft im Zentrum von Rørvik.

Angelzubehör und Angelkarten. Vermietung von Kajaks und Kleidung. Fahrradwerkstatt und -vermietung. Verkauf und Vermietung von Outdoorzubehör. Jagdzubehör, Verkauf von Jagdrechten und -karten.

Besuchen Sie uns unter www.hansviksport.no



51

Event Ytre-Namdal UB

N-7900 Rørvik
Tel. +47 95 17 15 23
vegardw_2@hotmail.com

Kajakserlebnisse mit Guide.

Erleben Sie das fantastische Inselreich an der Namdalsküste mit dem Kajak von Mai-August. Einfache und anspruchsvolle Touren, etwa die „71 Nord-Route 2006“ (Norw. Realityprogramm).

Touren von 3 Stunden bis 2 Tagen für Gruppen von 4 bis 9 Personen.



52

Big Bell v/Palmer Williksen

53

N-7900 Rørvik
Tel. +47 99 02 89 07
palmer.svein.williksen@ntebb.no

Meeresangeltouren und Schärenfahrten an der Namdalsküste. Angel- oder Sightseeing-fahrten für bis zu 12 Personen. NOK 750 pro Stunde. Festpreise für verschiedene Fahrtziele auf Anfrage.

Wir vermieten Ruten zum Meeresangeln.
Bewirtung an Bord möglich.



Trua og saltet

54

Historisches Stück in Garstadvågen an der Kirche von Garstad in Vikna mit Berufsschauspielern und Laiendarstellern. Das Stück handelt von Hans Nilsen Hauge und seinen Anhängern, die auf den Vikna-Inseln lebten und zu Beginn des 19. Jahrhunderts aus der Kirche ausgeschlossen wurden.

Premiere am 10. Juli. Aufführungen 10.–14. Juli.
Karten: Tel. +47 74 39 24 70. www.truaogsaltet.info

Forfatter Torvald Sund
Komponist Kyrre Havdal
Regissør Arnulf Haga



www.truaogsaltet.info

Karten gibt es auch bei Erling Ulsund, Candy Kolvereid und Rørvik

KYSTRIKSVEIEN REISELIV AS

+ 47 74 40 17 17

INFO-CENTER • TOURIST INFO



Leka



Zur Gemeinde Leka gehören Gutvik auf der Halbinsel Austra und die Insel Leka. Sie erreichen die Insel entweder mit der Fähre ab Gutvik (ca. 20 Min. Autofahrt von der Str. 17) oder mit dem Schnellboot von Namsos aus.

Auf der Insel gibt es eine Post und Bankagentur im Laden. Übernachten können Sie in mehreren guten Gastbetrieben.

SEHENSWÜRDIGKEITEN

Die Solsemhöhle mit ihren berühmten Höhlenbildern kann nur mit Führer besucht werden. Vom 24.05. bis 30.08.08 werden samstags um 14 Uhr Führungen angeboten. Treffpunkt ist in Solsem. Auskünfte über Führungen auf Deutsch, auch zu anderen Zeiten oder für größere Gruppen, bekommen Sie bei Leka Opplevelser BA, Tel.+ 47 917 75 104.

Besuchen Sie auch das Heimatmuseum Leka mit seiner großen Bootssammlung (geöffnet im Juli). Das Steinzentrum vermittelt einen

guten Einblick in die Geologie der Insel.

Die Berge aus rotem Serpentin-stein machen die Insel zu einer der schönsten und charakteristischsten im ganzen Land. Hier findet man Feuchtgebiete unter Naturschutz, eine fantastische Geologie mit geologischem Lehrpfad, man kann im Meer und in Süßwasser angeln, den Schiffsgrabhügel in Herlaug und zahlreiche historische Kulturdenkmäler besuchen.

Auf Leka und in Gutvik gibt es mehrere markierte Wanderwege. Eine Karte mit allen Touren wird in den Geschäften verkauft.



Touristeninformation

Husby Handel, N-7994 LEKA

Tel: +47 74 39 97 70

Leka Motell og Camping

55

N-7994 Leka
Tel. +47 74 39 98 23
post@leka-camp.no
www.leka-camp.no



Steinhütten und Caravanplätze mit
Panoramaaussicht. Große Mietboote mit Wind-
schutz und Dach (15–40 PS-Viertaktmotoren).
Steincenter mit Ausstellung, im Juli Di, Do und
Sa 12–14 Uhr geöffnet, sonst Sa 12–14 Uhr.

NOK 390-850

NOK 600-900



Nausthaugen Hytter

56

N-7994 Leka
Tel. +47 74 39 98 96
kowalk@online.no
www.nausthaugen.no

6 Personen

NOK 800 pro Tag NOK 4800 pro Woche
Bootsverleih.



Husby Handel

57

N-7994 Leka
Tel. +47 74 39 97 70
Fax. +47 74 39 97 52
joker.husby@ngbutikk.net

Geöffnet:

Mo - Fr: 09 - 20
Samstag: 09 - 18
Sonntag: 15 - 18



Medikamentverkauf.



Vertshuset Herlaug


N-7994 Leka
Tel. +47 74 39 98 09 Fax. +47 74 39 98 10
vida-fu@online.no
www.vertshusetherlaug.com

Sommerhaus NOK 800 (10 Bettplätze).
Wohnungen NOK 600-700

Das Restaurant liegt direkt am Herlaugshaugen,
Leka Bygdemuseum, Sportboothafen und
Fähranleger. „Gartenfest“ 11.7.: Too Far Gone.
12.7.: Valentina mit Band. 19.7.: Lassie and the Lads.



58




Leka Opplevelser BA

N-7994 Leka
Tel. +47 917 75 104
krifloa@online.no
lekaadventures.com

Wir bieten kenntnisreiche Natur- und Kultur-
führungen an. Auf dem Programm steht u.a. die
Solsemhöhle (Foto). Gönnen Sie sich herrliche
Erlebnisse auf und um Leka, einer der bemerkens-
wertesten Inselgemeinden Norwegens.
Preise und Buchung auf Anfrage.



59



Leka Steinsenter

N-7994 Leka
Tel. +47 74 39 98 23
post@leka-camp.no www.leka-camp.no

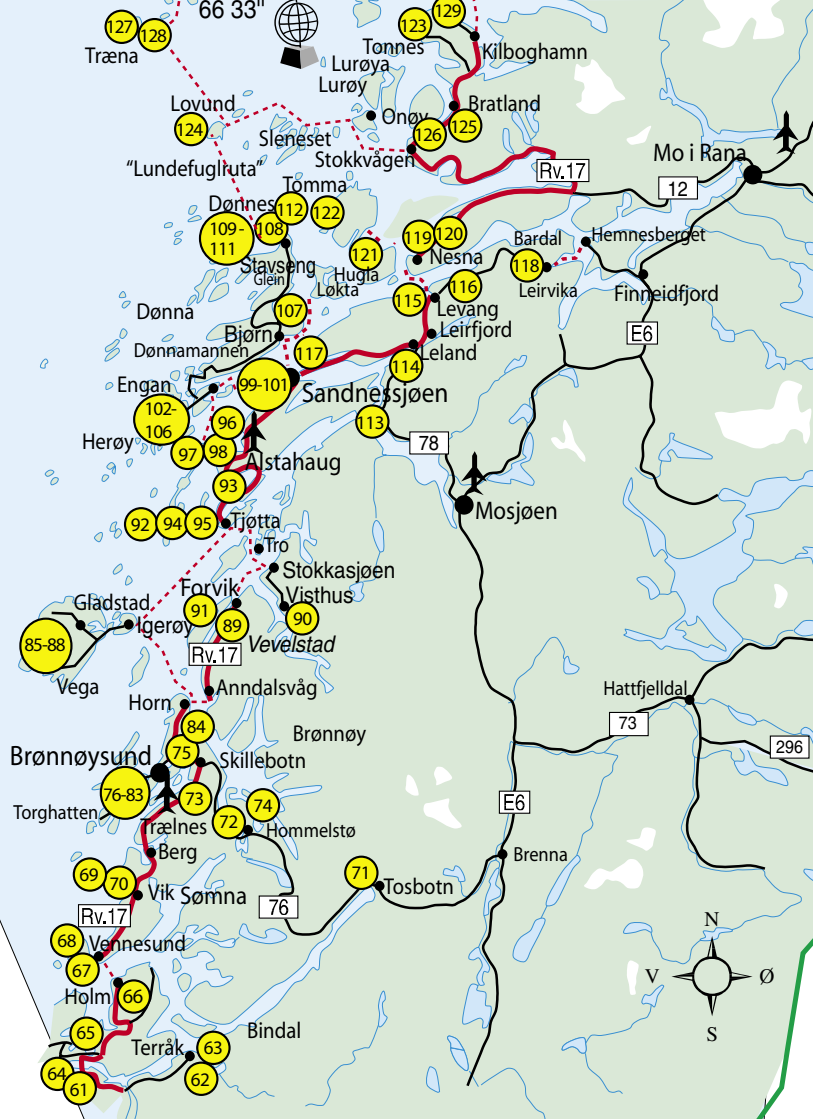
Das Mineralienzentrum liegt auf dem Camping-
platz Leka. Ausstellung mit Steinen, Mineralien
und Fossilien aus der ganzen Welt, vor allem von
Leka, aus Trøndelag und Nordland.

Verkauf eines Informationshefts und Vermietung
von GPS-Geräten.

Geöffnet: im Juli Di, Do und Sa 12–14.
Übriges Jahr Sa 12–14. Eintritt frei.

60







HELGELAND
museum

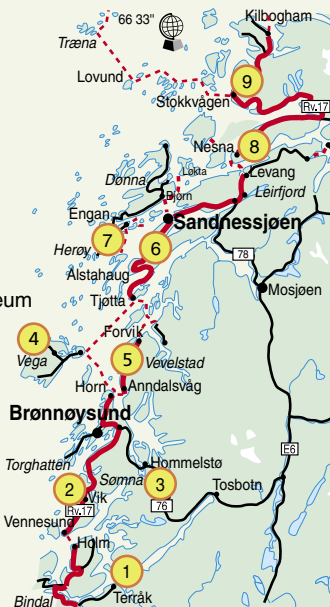


Foto Jøran Johansen

Museen entlang des Weges

- 1 Bindal Bygdetun, Vassås
- 2 Sømna Bygdetun, Vik
- 3 Velfjord Bygdemuseum, Strøm
- 4 Vega Bygdemuseum, Gladstad
E-Huset in Nes, Eiderentenmuseum

- 5 Vevelstad Bygdetun
- 6 Petter Dass-museet, Alstahaug
- 7 Herøy Bygdesamling
- 8 Nesna Bygdemuseum
- 9 Grønsvik Kystfort, Stokkvågen



Helgeland Museum - Tel. 75 11 01 00
www.helgelandmuseum.no



Bindal ist die südlichste Gemeinde des Bezirks Nordland. Sie hat etwa 1.700 Einwohner und grenzt im Süden an Nord-Trøndelag

In Bindal stehen Ihnen verschiedene Übernachtungsmöglichkeiten zur Verfügung: Camping, Hütten, Häuser und Hotels. Es gibt mehrere Sportboothäfen. Nach alter Tradition werden die Bindalboote noch immer aus Holz gebaut. Der Holzhandelsbetrieb und Türenhersteller Bindalsbruket AS ist mit etwa 100 Beschäftigten der größte Arbeitgeber. Die traditionelle Fischerei ist inzwischen durch Fischzucht abgelöst worden. Teile von Bindal und Brønnøy gehören zu einem von 18 Gebieten in Norwegen, die für die UNESCO-Liste von weltweit besonders schützenswerten Naturlandschaften vorgeschlagen wurden. Hier können Sie den Alltagsstress hinter sich lassen, die frische Luft und die friedliche, reizvolle Umgebung genießen. Ein markierter Weg führt auf den Berg

Heilhornet, der mit 1.058 Metern die höchste Erhebung im südlichen Helgeland bildet. Bindal bietet außerdem ausgezeichnete Jagd- und Angelmöglichkeiten.

THE NORDLAND BOAT REGATTA

Every year during the last weekend of June, Terråk is host to a regatta of traditional Nordland boats. It is Norway's largest muster of Nordland boats.








Touristeninformation für Sør-Helgeland Destination Helgeland as:

Tel: +47 75 01 80 00 - Fax: +47 75 01 80 01
Gemeinde Bindal
Tel: +47 75 03 25 00 - Fax: +47 75 03 25 09
postmottak@bindal.kommune.no
www.bindal.kommune.no

Svaberget Camping

N-7982 Bindalseidet
Tel. +47 75 03 17 23
Fax. +47 75 03 16 67






-  NOK 450 - 650
-  NOK 160 inkl Strom
-  NOK 160 inkl Strom
-  NOK 300 pro Tag




61

Terråk Gjestegård

Peder Knopshv. 1
N-7988 Terråk
Tel. +47 75 03 41 39 Fax. +47 75 03 42 08
post@terraak.no www.terraak.no

-  NOK 750
-  NOK 890 inkl. Frühstück
-  NOK 800
-  NOK 150 inkl. Strom
-  NOK 300 pro Tag

Whirlpool. Waschmöglichkeiten.
Lage in Terråk direkt am Meer.



62

Gammelbutikken på Helstad

N-7980 Terråk
Tel. +47 750 32 466 / Mob. 951 78 391
www.sjofiskehelgeland.no

Voll ausgestattete Wohnung mit 10 Betten.
NOK 600 + 50 pro Person und Tag inkl. Bettwäsche.

Voll ausgestattete Wohnung mit 4 Betten.
NOK 400 + 50 pro Person und Tag inkl. Bettwäsche.

Boot m/ Motor NOK 150 pro Tag + Benzin.





63

Bogen Feriehus

Bogen, N-7982 Bindalseidet
Tel. +47 75 03 17 00 Fax. +47 75 03 24 50
Mob. +47 480 66 394
magnor.dolmen@sensewave.com

Grosse Wohnungen mit 5 Bettplätzen.
NOK 600 - 650 pro Tag. Alle Wohnungen mit TV.

 NOK 700 pro Tag


 NOK 250 pro Tag

Boot mit Fahrer: NOK 750 pro Stunde
Bis zu 10 Personen.




Kjelleidet Camping

N-7982 Bindalseidet
Tel. +47 47 04 15 33 - 91 32 90 09
stuhanse@c2i.net

 NOK 350 - 650  NOK 250 ohne Benzin.


 NOK 150 inkl. Strom  NOK 80 - 110



Zentrale Lage an der Str. 17 in Kjelleidet, 19 km südlich des Fähranlegers Holm. Die Hütten stehen am Wasser. Kurze Entfernung zum Berg Heilhornet (1.063 m) mit Gelegenheit für Gipfeltouren.





Holm Camping


Holm, N-7982 Bindalseidet
Tel. +47 75 03 12 42
sten.heide@mesta.no

 NOK 250

  NOK 500

 NOK 120

 NOK 80-100

 NOK 30

Hochseangeln nach
Vereinbarung.



Sømna



7,3 km südlich des Torghatten in der Gemeinde Sømna liegt Norwegens geografischer Mittelpunkt.

Vennesund in der Gemeinde Sømna ist das südliche "Tor" zur Helgelandküste. Hier befindet sich Sømnas Beitrag zum Projekt "Fußspuren gen Norden" mit einer Ausstellung zur Küstenkultur, der Olavsquelle, restaurierten Handelshäusern am Kai, Skulpturen, einem großen Bootshaus mit Nordlandbooten und einem bronzezeitlichen Grabhügel. Sie können ein Boot mieten oder eine Mahlzeit im Kaicafé genießen.

SØMNA BYGDETUN

Das Freilichtmuseum Sømna Bygdetun liegt im Hauptort Vik und steht ganz im Zeichen der Fischerei. In der Nähe können Sie auch Kunsthandwerk kaufen. In Vik gibt es einen Gasthof mit Übernachtungsmöglichkeiten. In Berg befinden sich u.a. eine Autowerkstatt und eine Bank.

ANGELN

Es gibt mehrere gute Angelstellen in den zwei Freizeitgebieten Sørstraumen und Nordstraumen. Am Nordstraumen Richtung Dala und Rømarkvassdraget kann man mit der Rute auf Forellen angeln. Auch Behinderte finden jetzt gut erreichbare Angelplätze am See Holandsvatnet, in Øyan, Nordstrauman und Sørstrauman.

Es gibt Kanukai bei Sundshopen und auf dem Schwimmanleger in Berg. In Sømna gibt es viele Wandermöglichkeiten auf reizvollen, markierten Wegen



Touristeninformation für Sør-Helgeland Destination Helgeland as

Tel: +47 75 01 80 00 - Fax: +47 75 01 80 01
Sømna Touristeninformation
Tel: +47 75 02 83 96 - Fax: +47 75 01 50 01
www.visithelgeland.com
www.somna.kommune.no

Vennesund Brygge & Camping ^{****} (67)



- Campingplatz mit Zimmer, Hütten und Rorbuen. Café und Kiosk
- Gut zurechtgelegt für Angler mit gutem Werkraum und Bootsverleih.
- Vennesund Fähranleger, 50 km südlich von Brønnøysund. Ca. 300 km von Trondheim und ca. 400 km von Østersund.
- Tauchkompressor - Boot - Diesel - Benzin



Rorbu/Hütten/Zimmer:

16/8-30/3 NOK 300-700
1/4-15/8 NOK 440-880

NOK 150

NOK 30

NOK 100-150

ab NOK 350 Tag

NOK 75

N-8920 Sømna - Tel. 75 02 73 75 Mobil: 906 05 426 Fax: 75 02 73 36
www.venesund.no Email: info@venesund.no



Ein Reiseführer entlang Die Küstenstrasse

Dieser Reiseführer von **Olav Breen** ist im Cappelen Verlag erschienen. Er bietet gute Reisetipps und weckt die Reiselust, nicht zuletzt dank der vielen schönen Fotos.

Preis NOK 249



Cappelen • Kaufen Sie bei Kystriksveien Reiseliv • www.rv17.no • Tel +47 74 40 17 17

KYSTRIKSVEIEN REISELIV AS

rv17.no

INFO-CENTER • TOURIST INFO

Kvaløy Brygge

Sør-Kvaløy N-8920 Sømna
Tel. +47 996 15 266 - 413 38 582
Fax. +47 75 02 85 82
info@kvaloybrygge.no
www.kvaloybrygge.no

Wohnung mit 2 Schlafzimmer (6-8 Schlafpl.) NOK 750
Wohnung mit 1 Schlafzimmer (5-7 Schlafpl.) NOK 650
Waschmaschine in beide Wohnungen.
Liegt 900 Meter von Fährkai in Vennesund entfernt.
Angemöglichkeiten, Werkraum und Bootsverleih.




Bjørnvika Natursenter

N-8920 Sømna
Tel. +47 75 02 94 50 Mob. 970 20 202
Fax. +47 75 02 91 90
willyt@online.no
www.bjornvika.com

NOK 390 - 880 NOK 100
 NOK 190 - 300 NOK 60 - 90 NOK 25

Schöne Lage am Wasser. Hütten mit
sehr hohem Standard.



Sømna Kro og Gjestegård

Vik i Sømna
N-8920 Sømna
Tel. +47 75 02 94 60
Fax. +47 75 02 94 70
post@somnakro.no
www.somnakro.no

NOK 715 NOK 955

Familienzimmer NOK 1125 (bis zu 4 Personen)





Jeden Nachmittag, wenn das Hurtigruten-Schiff in Brønnøysund anlegt, entsteht ein kleiner Menschenauflauf am Kai. Es gibt auch täglich mehrere Flüge nach Norden und Süden und mehrere Busverbindungen nach Sandnessjøen, Mosjøen und Namsos. Die Wirtschaft in der Gemeinde ist vielfältig, wobei die Landwirtschaft weiterhin einen wichtigen Erwerbszweig darstellt. Ansonsten findet man einen Marmorbruch in Velfjord, Fischzuchtanlagen und gute Dienstleistungsangebote. Das zentrale Brønnøysundregister ist mit rund 450 Beschäftigten einer der größten Arbeitgeber.

TORGHATTEN

Den Berg Torghatten haben seit Jahrhunderten Könige, Kaiser und andere Touristen besucht. Der Sage nach hat ein Pfeil des Hestmanns den Berg durchschlagen. Das Loch ist 166 m lang, 75 m hoch und 15 bis 28 m breit. Der Torghatten liegt nur ca. 15 km von Brønnøysund entfernt. Ein Wanderweg führt bis zum Loch (ca. 20 Min.).



HILDURS URTERARIUM

Unweit nördlich von Brønnøysund, bei Tilrem, liegt "Hildurs Kräutergarten" mit Verkauf von Lebensmitteln, Wein und Kräutern. Im Sommer gibt es kleine Gerichte aus dem Backofen. Eintritt.

SKARSÅSEN

Das Küstenfort Skarsåsen ist eine Festungsanlage aus dem 2. Weltkrieg. Heute ein einladendes Erholungsgebiet mit schönem Aussichtspunkt. Tafeln informieren über die Kriegsergebnisse.

TOSENVEIEN

Wir empfehlen Ihnen einen Ausflug am Velfjord entlang. Ausgangspunkt

Brønnøy

Brønnøysund

ist der "Tosenveien" (Str. 76). Ein Abstecher führt nach Nervernes mit seinem Hafen, und 2 km westlich von Hommelstø steht eine der ältesten Holzkirchen Nordnorwegens von 1674. Wir empfehlen auch einen Besuch im Freilichtmuseum Velfjord Bygdetun, ca. 4 km südöstlich von Hommelstø. Am Tosenfjord entlang fährt man durch eine wilde, reizvolle Natur nach Tosbotn.

MINIKREUZFAHRT MIT HURTIGRUTEN

Abfahrt täglich um 17 Uhr von Brønnøysund nach Rørvik, wo sich die nord- und südgehenden Schiffe treffen. Rückkehr nach Brønnøysund 0.30 Uhr. Fahrkarten und Infos über andere Schiffsausflüge bekommen Sie in der Touristeninformation.

LOMSDAL

Der Wasserlauf im Lomsdal ist "einzigartig in diesem Land und wahrscheinlich in ganz Westeuropa", schrieb die Zeitschrift "Natur und Jugend" 1983. Deshalb soll das Lomsdal auch Nationalpark werden. Unberührte Natur und zahlreiche Wandermöglichkeiten.

ERHOLUNGSGEBIET

Urstabben, ein Gebiet mit markierten Wegen, bietet Gelegenheit zum Wandern und Baden. Biegen Sie ca. 6 km südlich von Brønnøysund von der Str. 17 ab.

FJELLTRIMMEN

Hier gibt es zahlreiche Wandermöglichkeiten. Mit "Fjelltrimmen" sind 10 Wege auf Gipfel von 150 bis 800 m Höhe markiert. Die meisten Touren bieten eine fantastische Aussicht. Informationen im Touristenbüro.



Touristeninformation für Sør-Helgeland

Ganzjährig geöffnet.

Destination Helgeland as:

Tel: +47 75 01 80 00- Fax: +47 75 01 80 01

www.visithelgeland.com


post@visithelgeland.com


Tosbotn Fiskecamp


Tosbotn, N-8960 Hommelstø
Tel. +47 75 02 61 50
Fax. +47 75 02 67 46
www.tosbotn-fiskecamp.no

Lage: ganz im Inneren des idyllischen Tosenfjords, umgeben von reizvoller, wilder Natur.

 NOK 370 -580   NOK 150 inkl. Strom

 NOK 250 pro Tag Wohnung ad NOK 600

 NOK 110 (inkl. 2 Personen)




71

Aarstrand Fjordferie

N-8960 Hommelstø
Tel. +47 41 61 38 00 / Email: sigmund@aarstrand.no
www.aarstrand.no

Wohnung: 2 Pers: NOK 800 4 Pers: NOK 1200





Lage direkt am Meer. Wohnungen mit ferdiggemachten Betten. Eigener Kai, Marina und Bootsverleih mit 20 und 40Ps. Satellitfernsehen und drahtloses Internet. Hommelstø liegt in Velfjord, 23 km von der Str.17 an der Str. 76 entfernt - Tosenveien, eine Querstrasse zu E6.



72

Skogmo Familiecamping

Postboks 278, N-8901 Brønnøysund
Tel. +47 75 02 66 41 Fax. +47 75 02 14 34
Mob. +47 909 57 521
skogmofc@start.no

 NOK 395 - 510  NOK 120 - 155
 NOK 175  NOK 165



73

Nevernes Havn "ein Kulturerlebnis"

74

N-8960 Hommelstø
Tel. +47 75 02 19 10
Fax. +47 75 02 19 11
post@neverneshavn.no
www.neverneshavn.no



- ⌘ Nevernes Havn: Besuchen Sie unsere Ausstellungen. Sonderausstellungen, Galerie und Leif Torps Kriegssammlung.
Geöffnet: 15.06.–16.08. Di–Do und Sa–So 13–16
- 🏠 Neue Wohnungen und Hütten. Topstandard. 3 km von Nevernes Havn entfernt. Zimmer NOK 500 (EZ), NOK 750 (DZ)
Frühstück auf Bestellung. Hütten ab NOK 1.500 pro Tag, NOK 5.500 pro Woche.
- ✂ Persplassen Kafé, Hommelstø, Tel. 75 02 26 00
Alle Schankrechte. persplassen@gmail.com
Weitere Infos unter www.neverneshavn.no



Mosheim Camping

75

Mosheim
N-8900 Brønnøysund
Tel. +47 75 02 20 12
Mob. +47 414 65 145

🏠 NOK 350 - 450

⚓ NOK 100

🚗 🚐 NOK 150



KYSTRIKSVEIEN REISELIV AS

+47 74 40 17 17

INFO-CENTER • TOURIST INFO

THON

Hotel Brønnøysund

Valveien 11. N-8900 Brønnøysund
Tel. +47 75 00 89 00 Fax. +47 75 00 89 01
bronnøysund@thonhotels.no
www.thonhotels.no/bronnøysund




1/1-22/6 og    Die Sommerpreise
19/8-31/12 NOK 1325 NOK 1625 sind nur in eine
23/6-18/8 Thon Hotels Sommerpreise kleinere Anzahl
Zimmer gültig.



76

Galeasen Hotell AS

Havnegata 34-36, Box 20
N-8901 Brønnøysund
Tel. +47 75 00 88 50 / Fax. +47 75 00 88 51
g-hotel@online.no
www.galeasen.com

  
1/1-20/6: NOK 1295 1/1- 20/6: NOK 1095
20/6-20/8: NOK 1010 20/6-20/8: NOK 810
20/8-31/12: NOK 1295 20/8-31/12: NOK 1095
Wochenende: NOK 1010 Wochenende: NOK 810



77

Corner Motell

Storgt. 79
N-8900 Brønnøysund
Tel. +47 75 01 80 10 Fax. +47 75 01 80 11
lamotell@online.no

 
1/6 - 15/8 NOK 640 NOK 770
16/8 - 31/5 NOK 700 NOK 875

Extrabett 200 kr inklusive Frühstück
Weitere Informationen telefonisch.



78




Rødligården Soveri

Havnegata 29

N-8900 Brønnøysund

Tel. +47 97 40 80 00 Fax. +47 75 02 22 80

post@rodligarden.no www.rodligarden.no

 NOK 650   NOK 750 Fam.Zim NOK 850

Extrabett NOK 100

9 Zimmer mit TV. Frühstück auf Bestellung, wird vom Restaurant im Erdgeschoss geliefert. Internet.

Gemeinschaftsraum mit großem TV. Küche zur Mitbenutzung. Mitten im Ort. Eröffnet im Sommer 2007.



Kunstverkstedet

Webjørng Steinset

N-8900 Brønnøysund


Tel. +47 90 85 63 20

post@wsteinset.com

www.wsteinset.com

Auf der Insel Torget, Richtung Torghatten.

Naturalistische Ölbilder in Zierrahmen, Souvenirs und Massivstühle. Porträts, Märchen und Wildtiere. Bilder auf Bestellung. Galerie und Verkaufsausstellung. Ein Kulturerlebnis! Geöffnet im Sommer 11-18



***Bringen Sie die Kinder
nach eine Abenteuerwelt
entlang Kystriksveien mit!***

KONTAKTEN SIE UNS UM
GUTE REISETIPPS FÜR DIE
GANZE FAMILIE
ZU BEKOMMEN!



Kystriksveien Reiseliv • Tel +47 74 40 17 17

Torghatten Camping 81

Große
Hütten

Familien-
wohnungen

Zimmer
Camping

Am Fuße des Torghatten. Tolle Anlage mit Meeresschwimmbekken und großem Spielgelände. Café mit Frühstück und Abendbrotangebot.



Neuigkeit:
Sanitäreanlage
Caravanplatz

Tlf. 75 02 54 95 / Mob:913 70 881

Fax: 75 02 58 89

Email: pkha@online.no

www.visittorghatten.no



Torgarhaugen Bed & Breakfast 82

Torghatten
N-8900 Brønnøysund
Tel. +47 750 20 747
post@torgarhaugen.no

Dobbelzimmer ab	NOK 530
Einzelzimmer ab	NOK 450
Extrabett	NOK 100
Pro Bettwäsche	NOK 75



KYSTRIKSVEIEN REISELIV AS

+47 74 40 17 17

INFO-CENTER • TOURIST INFO

Norsk Havbrukssenter AS

Toft
N-8900 Brønnøysund
Tel. +47 75 00 69 50- 416 35 070
at@torgar.no www.torgar.no

Das Norwegische Meeresfischzuchtzentrum befindet sich im Aufbau. Es liegt am Toftsund, 6 km außerhalb von Brønnøysund an der Straße zum Torghatten.

Schauanlage für moderne Fischzucht. Hier können Sie Zuchtfische ganz aus der Nähe sehen.
Geöffnet: Montag, Mittwoch und Freitag 13–17.



Hildurs Urterarium

Essen - Wein und Kreutergarten.

Geschäft und Garten sind Mitte Juni–August 10–17 geöffnet.
Mittagsgerichte aus unserem Holzgefeuerten Backofen.

Bewirtung im Restaurant nur auf Vorbestellung
(ab 6 Personen). Wir haben Platz für Gruppen bis 60
Personen.

Tilrem. N-8900 Brønnøysund
Tel. +47 75 02 52 12 - 75 02 51 34
urterar@frisurf.no
www.hildurs.no



KYSTRIKSVEIEN REISELIV AS

+47 74 40 17 17

INFO-CENTER • TOURIST INFO

Vega

Inselreich mit 6.000 Inseln, Holmen und Schären. Die meisten Menschen wohnen auf die Inseln Vega und Ylvingen. Um Vega zu erreichen, nehmen Sie die Fähre von Horn oder Tjøtta, das Schnellboot von Brønnøysund oder Sandnessjøen.

WELTERBE

Vega und die umliegenden Inseln wurden am 1. Juli 2004 zum Welterbe erklärt. Dieser Status beruht u.a. auf der 1.500 Jahre alten Tradition der Eiderentenhaltung und dem Einsatz der Frauen bei der Gewinnung der Daunen, ein Beitrag zum Überleben unter extremen Bedingungen am Polarkreis. In dem kleinen Ort Lånan können Sie bei den Vogelwächtern wohnen. Im Fischereihafen auf Nes dokumentiert das Museum É-huset die Bedeutung der Eiderente. Hier werden hergestellte Handwerksprodukte verkauft. In den Sommermonaten werden Schiffstouren angeboten. Fahrkarten gibt es in der Touristeninformation Vega.

ATTRAKTIONEN UND AKTIVITÄTEN

In Gladstad befindet sich eine Abteilung des Helgeland Museums. In Vegstein gibt es einen alten Kramladen. Empfehlenswert ist eine Gourmetmahlzeit im Vega Havhotell.

Vega ist seit 10.000 Jahren bewohnt. Ein Geschichtslehrpfad in der Middagsskarheia gibt einen Einblick in das Leben der steinzeitlichen Menschen. Flaches Gelände und schöne Wege auf Vega und Ylvingen bieten gute Möglichkeiten für Rad-, Padel- und Wandertouren.




Touristeninformation Gladstad

N-8980 Vega
Tel: +47 75 03 53 88 - Fax +47 75 03 51 01
www.visitvega.no
post@visitvega.no
Gemeinde Vega
Tel: +47 75 03 58 00 - Fax: +47 75 03 51 01
www.vega.kommune.no
postkasse@vega.kommune.no

Andersneset Rorbu og Feriecamp


att: Jorunn und Kato Fredriksen
N-8980 Vega (Holand)
Mob. +47 416 15 008
Tel. +47 75 03 65 90 - 75 03 50 73
kato-fr@frisurf.no www.andersneset.no


Rorbuvermietung und Marina. Hoher Standard.
Rorbu mit 2 Schlafzimmer NOK 700. Rorbu ohne
Schlafzimmer NOK 550. Bootsverleih NOK 450 - 500.



Vega Vertshus

Gladstad
N-8980 Vega
Tel. +47 75 03 54 00 Mob. +47 916 67 248
post@vegavertshus.no
www.vegavertshus.no

 NOK 450 inkl. Frühstück

 NOK 600 inkl. Frühstück



Alle Zimmer mit Dusche/WC



Vega Camping

Floa
N-8980 Vega
Tel. +47 943 50 080 / Fax. +47 75 03 61 80
vega.camping@c2i.net
<http://hjem.monet.no/camping/0>

 NOK 450-950   NOK 150

 NOK 130  NOK 30

Extra pro Person über 2 Personen:

NOK 5 - 15



Vega Havhotell

VEGA

88



Fotos: Roald Kluge

Wenn Atmosphäre, Aussicht und helle Räume inspirierend wirken – **verlassen Sie ausgetretene Pfade.**

Wenn Ihnen erholsamer Schlaf in weichen Betten etwas bedeutet – **wählen Sie ein gutes Hotel.**

Wenn leckere Fisch- und Schalentiergerichte für Sie zum guten Leben gehören – **denken Sie ans Meer.**

Wenn Ihnen eine schöne Umgebung und guter Service wichtig sind – **kommen Sie ins Vega Havhotell.**



Vega Havhotell: Viksås N-8980 Vega; Telefon.: 75 03 64 00; Telefax: 75 03 64 01; www.havhotellene.no

DAS LOCH DURCH TORGHATTEN

Wählen Sie eine Naturerlebnis entlang
den Lehrpfad nach eine der grösste
Naturerscheinungen der Küste!

Von Jakob Johan Møller und Per Tore
Fredriksen

Das Heft kann u.a bei Kystriksveien
Reiseliv (www.rv17.no) und Torghatten
Camping gekauft werden!



Kystriksveien Reiseliv AS, Namdalsveien 11, Box 91, N-7701 Steinkjer • Tel 74 40 17 17



Vevelstad



Mit rund 500 Einwohnern ist Vevelstad eine der kleinsten Gemeinden Norwegens. Sie liegt genau zwischen zwischen Brønnøy und Alstahaug, und die Str. 17 ist die Hauptverkehrsader

ATTRAKTIONEN

Sie passieren das Heimatmuseum und die Kirche (1796) mit einem Altarbild des Italieners Josephi Pisani. Unterwegs können Sie auch "Opus for himmel og jord" sehen, einen Beitrag zum Projekt "Skulpturenlandschaft Nordland". Der Kreis am Berg symbolisiert "veränderliche Kontinuität und ewige Wiederholung". In Vevelstad kann man 3.000–4.000 Jahre alte Felszeichnungen bewundern. Am Fähranleger in Forvik befindet sich die 200 Jahre alte Handelsstation Forvikgården. Mit der Fähre von Forvik nach Vågsodden auf Hamnøy erreichen Sie die Hüttenvermietung Hesstun.

Ein schöner Ausflug führt von Forvik

per Fähre nach Stokkasjøen und dann nach Visthus mit dem Visthus Rorbucamping. Im "Kremmertorget" in Visthus kann man traditionelle Lebensmittel und kunsthandwerkserzeugnisse kaufen. Im Sommerhalbjahr immer am Wochenende geöffnet. Von Forvik fährt ein Schnellboot in den Vistenfjord, den "saubersten" Fjord Norwegens. Im Fjordinneren liegt das Wildniscenter Bønå, ein guter Ausgangspunkt für Wanderungen. Die Angelmöglichkeiten sind sehr gut, auch im Süßwasser



Touristeninformation für Sør-Helgeland Destination Helgeland as

Tel: +47 75 01 80 00- Fax: +47 75 01 80 01
www.visithelgeland.com
post@visithelgeland.com



Alstahaug

The island Alstahaug is centrally situated in the coast of Helgeland. The centre is Sandnessjøen, a commercial centre with airport. From here you can travel with boat and ferries to different parts of the region. The Alstahaug region offers something for anyone interested in nature, culture and history.

In diesem Teil Helgelands liegen mehrere bekannte Orte, die einen Bezug zu wichtigen Personen und Ereignissen in der norwegischen Geschichte haben. Namen wie Øyvind Skaldespiller oder Hårek von Tjøtta aus der Snorra-Edda sind in Norwegen weithin bekannt. Hårek war der mächtigste Herrscher in Nordnorwegen und einer der Anführer des Bauernheeres in der Schlacht von Stiklestad. Auf der Insel Tjøtta befinden sich ein russischer und ein internationaler Friedhof aus dem 2. Weltkrieg. Hier ruhen Kriegsgefangene, die an verschiedenen Orten in Nordnorwegen starben, sowie die Opfer des Gefangenenschiffs "Rigel", das 1944 von alliierten Flugzeugen versenkt wurde. Insgesamt liegen hier 9.500 Kriegsoffer.

DIE SIEBEN SCHWESTERN

Die bekannte Gebirgsformation ist gut erkennbar, sei es, dass man sich ihr vom Land oder vom Meer aus nähert. Der höchste Berg erhebt



FOTO: TARE STEIKO

sich 1.072 m. Alle Gipfel können übrigens ohne Bergsteigerausrüstung bestiegen werden (markierte Wanderwege).

PETTER DASS-MUSEUM UND KIRCHE IN ALSTAHAUG

Ein Besuch im Petter Dass Museum vermittelt Einblicke in 800 Jahre Geschichte. Alstahaug liegt am Fuß des Gebirgsmassivs Sieben Schwestern, 20 km südlich von Sandnessjøen.



Die Pfarrei Alstahaug war lange die bedeutendste in Helgeland. Hier lebte und arbeitete der Dichter und Pfarrer Petter Dass von 1689 bis zu seinem Tod 1707. Die Kirche, eine von sieben erhaltenen mittelalterlichen Kirchen in Nordnorwegen, wurde um 1200 erbaut.

Am 20. Oktober 2007 wurde hier das neue Petter Dass Museum als MILLENNIUMORT DES BEZIRKS NORDLAND eröffnet. Petter Dass nimmt einen wichtigen Platz in der norwegischen und dänischen Kulturgeschichte ein. Seine literarische Bedeutung und der Symbolwert seiner Person reichen weit über die örtlichen und regionalen Grenzen hinaus. Noch heute weckt er als einer der wenigen Barockdichter Interesse und wird als Impulsgeber in Fragen von Kultur und Werten verstanden.

SANDNESSJØEN

Gute Einkaufsmöglichkeiten und Restaurants. Sandnessjøen ist Ausgangspunkt für Fahrten zu den



FOTO: ASLE LINDMAN

Inseln und zu anderen Orten in der Region Helgeland, zum Beispiel mit dem Schnellboot.

SCHÄRENKREUZFARTEN

Im Sommer werden mit der Fähre oder dem Schnellboot Kreuzfahrten durch die Schären angeboten. Weitere Auskünfte bei der Touristeninformation oder bei der Helgeland Trafikksekskap

Helgelandskysten Reiseliv
Touristeninformation in Sandnessjøen
Boks 414, 8801 Sandnessjøen
Tel. +47 75 04 45 00 • Fax +47 75 04 64 94
post@helgelandskysten.com
www.helgelandskysten.com

ICA TJØTTA



92

IHRE NATÜRLICHE HALTESTELLE AN DER STR.17



TEL 75 04 63 45

ÖFFENT 9 -18 (9-15)

Benzin/Diesel
Rund um die Uhr

(NB! SHELLCARD NICHT GÜLTIG)

LEBENSMITTEL
MEDIKAMENTVERKAUF
ANGELZUBEHÖR-AUTOZUBEHÖR
WERKZEUG-ÖL



Offersøy Camping

93

N-8860 Tjøtta
Tel. +47 75 04 64 11
Mob. +47 917 05 564
post@kystferie.no
www.kystferie.no

33 km südlich von
Sandnessjøen.
8 km nördlich von
Tjøtta. 12 km bis zum
Petter Dass Museum.



Gut ausgestattete Hütten und schöne Stellplätze am Meer. Bootsvermietung und gute Angelmöglichkeiten. Aktivitäts- und Erlebnisfahrten in die Umgebung. Drahtloses Internet.

NOK 375-900 ab NOK 150 ab NOK 150

ab NOK 100 NOK 40 ab NOK 300




Nebensaison – erfragen Sie unsere Angebote!

Taraldsen Brygge

N-8860 Tjøtta
Tel. +47 97 98 22 63
tarabryg@online.no

🏠 Ab NOK 250-500 Wohnungen: NOK 500-700
Nebensaisonpreise: 15.8 - 15.6
Langzeitvermietung: Preis nach Absprache

Hütten und Wohnungen mit Küche und Bad. Hoher Standard direkt am Wasser. Gute Angelmöglichkeiten. Ausgangspunkt für Rundfahrten in Helgeland.



Tjøtta Gjestegård

Kulturbase Helgeland



Postboks 54
N-8860 Tjøtta
Tel. +47 48 28 36 44 - +47 75 19 36 00
www.kulturbasehelgeland.no
tjottagjestegaard@kulturbasehelgeland.no

Tjøtta Gjestegård bietet Tradischonsgerichte von Helgeland. Übernachtung in Einzel- und Doppelzimmer und auch ein Familienzimmer.



Sandnessjøen Camping

Steiro
N-8800 Sandnessjøen
Tel. +47 75 04 54 40
post@ssj.no
www.ssj.no

Tolle Aussicht auf die Bergkette 'De syv søstre' und den Bootanlegeplatz am Meer. In der Nähe vom Kystriksvegen 10 km südlich von Sandnessjøen.





PETTER DASS MUSEUM UND KIRCHE IN ALSTAHaug

— NORDLAND BEZIRKS FESTPLATZ DER MILLENIUMSFEIERN

AN DET STR. 17, 20 KM SÜDLICH VON SANDNESSJØEN • WWW.PETTERDASS.NO



GANZJÄHRIG GEÖFFNET. SOMMER: TÄGLICH 10-19 • WINTER 10-15, MO GESCHL.



FÜHRUNGEN TÄGLICH IN DER SOMMERSAISON. TLF: +47 75 11 01 50



Belsvåg Gård & Camping

Alstahaug
N-8800 Sandnessjøen
Tel. +47 75 04 53 19

 NOK 300-380  NOK 120-150

 NOK 80-100  NOK 350-450

Borgstua (Wohnung) NOK 400-700

800 meter zum Alstahaugtunet und Petter Dass Kirche. 20 km nach Sandnessjøen/Tjøtta.



KYSTRIKSVEIEN REISELIV AS

rv17.no

INFO-CENTER • TOURIST INFO

Die Helgelandküste von ihrer schönsten Seite!

99

Machen Sie eine Rundfahrt mit dem Schnellboot. Unter www.helgelandske.no finden Sie Reisetipps und Rundreisevorschläge.



Foto: Trond Carsten

 **HELGELANDSKE**

8805 SANDNESSJØEN - Tlf. 75 06 41 00 - Fax 75 04 02 56
epost@helgelandske.no - www.helgelandske.no

Rica Hotel Sandnessjøen

100

Torolv Kveldulvsens gt 16
N-8800 Sandnessjøen
Tel. +47 75 06 50 00 Fax. +47 75 06 50 01
rica.hotel.sandnessjoen@rica.no
www.rica.no




Das Full-service Hotel
mitten im Zentrum.



Napoli Restaurant og Motell

101

Øyvind Lambesvei 4
N-8800 Sandnessjøen
Tel. +47 75 04 40 11 Fax. +47 75 04 38 30
post@napolimotell.no www.napolimotell.no

  NOK 850  NOK 750

Öffnungszeiten: Mo-Di: 10-23 - Fr-Sa: 10-24
So: 10-23



Restaurant
Napoli
& motell

Herøy



Diese Gemeinde hat mehr Inseln als Einwohner!

Sie erreichen Herøy, indem Sie die Fähre nach Dønna nehmen und dann weiter über eine Brückenverbindung fahren. Die Menschen leben hier hauptsächlich auf den größeren Inseln, die untereinander durch Brücken verbunden sind. Bewohner der kleinen Inseln sind auf Schnellboot und Fähre angewiesen.

ATTRAKTIONEN

Etwa 5 km vom Fähranleger in Engan entfernt befindet sich auf dem Hof Nord-Herøy ein Denkmal für den großen Dichter und Pfarrer Petter Dass (1647–1707). Auf Sør-Herøy steht die sog. Helgelandkathedrale, eine Steinkirche aus dem 12. Jh. Gleich nebenan befindet sich das örtliche Museum, das u.a. eine der umfassendsten Sammlungen zu Fischfang und Jagd in dieser Region besitzt. In dieser Gegen kann man angeln und jagen.

INSELSPRINGEN MIT DEM FAHRRAD

Herrlich ist auch ein Ausflug mit dem Fahrrad durch diese Landschaft. Das Schnellboot braucht von Sandnessjøen nur 20 Min. nach Herøy. Ansonsten gibt es Fährverbindungen von Søvik (ca. 30 Min.) oder von Sandnessjøen über Bjørn/Dønna (ca. 25 Min.).



Herøy Touristenbüro

Tel. +47 75 05 81 10 oder

Sandnessjøen Touristenbüro

Tel. +47 75 04 45 00



www.helgelandskysten.com

Brygga

N-8850 Herøy

Tel. +47 75 05 93 10 Fax. +47 75 05 86 67

 NOK 700 inkl. Frühstück

  NOK 850 inkl. Frühstück

Extrabett NOK 150 inkl. Frühstück

Restaurant mit Fischspezialitäten. Im Sommer auch Bewirtung im Freien. Großer Gästeanleger. Strom und Frischwasser für Boote.



102


Høgtun Sjøcamping

N-8850 Herøy


Tel. +47 75 05 83 10

post@hogtun-sjocamping.com

www.hogtun-sjocamping.com

 Ab NOK 790. Hochstandard Hütten (bis zu 4 Pers.)
NOK 300. Kleine Hütten ohne WC

Eine Anlage in maritimer Umgebung mit guten Möglichkeiten zum Angeln und Krebsfischen!
Kaigebäude mit platz zum Zubereiten und Einfrieren der Fisch. Bootsverleih. Badezuber.



103

Elfis Sjøcamping

Labukta


N-8850 Herøy


Tel. +47 75 05 93 00

Mob. +47 454 47 295

labukta@c2i.net

www.elfis.no

 Hütte mit hohem Standard und guter Aussicht
ab NOK 800

 Wohnung in restauriertem Bootshaus ab
NOK 600.



104

Seløy Kystferie

N-8850 Herøy
Tel. +47 993 40 557
trond@seloykystferie.no www.seloykystferie.no

Wohnungen mit hohem Standard mit zwei Schlafzimmern. Gute Aussicht auf die Bergkette „Die Sieben Schwestern“ und den Dønnamannen. Eigener Balkon.

Tauchtouren. Fahrrad- und Kajakvermietung (Tourenvorschläge)

Wohnung NOK 1.250 pro Tag/ NOK 6.500 pro Woche



105

Sjøtrans Rorbuer

N-8850 Herøy
Tel. +47 971 13 699 Fax: +47 75 05 86 67
havtrans@online.no
www.sjotransrorbu.com

2 Rorbuen mit hohem Standard. Jedes Haus hat zwei Schlafzimmer und bietet Schlafplatz für 5 Personen. Gute Angelmöglichkeiten.

 NOK 850



106



Ein Reiseführer entlang Die Küstenstrasse

Dieser Reiseführer von **Olav Breen** ist im Cappelen Verlag erschienen. Er bietet gute Reisetipps und weckt die Reiselust, nicht zuletzt dank der vielen schönen Fotos.

Preis NOK 249



Cappelen • Kaufen Sie bei Kystriksveien Reiseliv • www.rv17.no • Tel +47 74 40 17 17

Dønna



Die Küstengemeinde Dønna in Helgeland besteht aus den Inseln Dønna, Løkta und Vandve. Dønna erreichen Sie auf einer kurzen Fährfahrt von Sandnessjøen aus. Von derselben Fähre aus können Sie auch nach Herøy gelangen, oder Sie benutzen die Fähre von Søvik nach Herøy und fahren weiter nach Dønna.



ATTRAKTIONEN

In Glein gibt es einen Steinphallus (den größten in Nordeuropa), eine Fruchtbarkeitsausstellung und ein Gelände mit offenen Wikingergräbern. In Dønnes steht eine hübsche, mittelalterliche Steinkirche (1130) mit charakteristischer Architektur und Dekoration. Der Hof Dønnes Gård besaß hier eine eigene Grabkammer. Andere Sehenswürdigkeiten sind das Küstenmuseum Bjørnsøya, die Handelsstation Nordvika, der Hof Dønnes Gård und die Schule von Snekkevik aus der Zeit um 1830.

AKTIVITÄTEN

Dønna bietet eine abwechslungsreiche Natur mit hohen Bergen, bewaldeten Hügeln, Angelseen, Wiesen und herrlichen Schären. Die Aussicht vom Dønnesfjell (erreichbar per Auto oder zu Fuß) reicht von Rødøy im Norden bis Sømna im Süden. Auf Dønna können Sie Räder, Kanus und Ruderboote mieten oder eine Wanderung auf den

Dønnamannen (858 m) machen.

Der Markt Bjørnsmartnan, einst der größte Küstenmarkt in Nordnorwegen, ist heute eine der wichtigsten kulturellen Veranstaltungen der Region; Schwerpunkte sind Handel und Küstenkultur. Der Markt findet am Monatswechsel Juni/Juli statt



FOTO: TERJE RAKE / NORDIC LIFE

Dønna Touristeninformation

N-8820 Dønna
Tel: +47 75 05 46 08
Gemeinde Dønna,
N-8820 Dønna
Tel: +47 75 05 20 00
www.helgelandskysten.com

Brygga, Dønna

107

Berfjord. N-8820 Dønna
Tel. +47 907 81 366 - +47 993 12 784
eller kontakt Helgelandskysten Reiseliv
+47 75 04 45 00
post@brygga.com
www.brygga.com

Gut ausgestattete Wohnungen (60 m2) mit
2 Schlafzimmer am Wasser NOK 850

Einzelzimmer NOK 300




Dønnes Gård



108

N-8820 Dønna
Tel. +47 75 05 56 15
Mob. +47 971 84 379
dønnes.gaard@monet.no
www.rv17.no/dønnes-gaard.no

 NOK 775 inkl. Frühstück

 NOK 950 inkl. Frühstück Extrabett NOK 75


Dønnes Kirche mit Guide - Dønnesfjellet mit tolles
Blick - Historischer Diavortrag - Naturlehrpfad



Aaker Brygge

109

Stavseng
N-8820 Dønna
Tel. +47 75 05 47 58 Mob. +47 95063 725

 Ab NOK 500-800
Ganzjährig geöffnet.

Wir bieten gut ausgestattete Fischerhütten 20 Min.
vom Fähranleger Bjørn. Ruhiges Fahrwasser und
kurze Entfernung zu guten Angelplätzen.



Lunderuten

Dønna - Lovund

Probieren Sie Inselfspringen in Helgeland!

Genießen Sie die Aussicht vom Dønnesfjell. Machen Sie eine Tour ans offene Meer ins Reich der Papageitaucher. Direkte Schnellbootverbindung zwischen Dønna und Lovund im Sommer.

Tagesausflug oder Tour mit Übernachtung. Fahrplaninformationen auf Seite 138. www.helgelandske.no (siehe eigene Broschüre)

Helgelandskysten Reiseliv +47 75 04 45 00
www.helgelandskysten.com



Foto: Steg, Rask, Kjell, Gard, Malmros, og Jan, Norge



Foto: Petter, Kvalhaugen, og Malmros, og Jan, Norge

Bøteriet

N-8820 Dønna

Tel. +47 97 97 32 79 +47 75 05 49 20
+47 911 39 966 Fax. +47 75 05 86 65
kremmarhuset@monet.no

Die alte Netzflickerei wurde zu einer schönen Touristenanlage umgebaut. Hier kann man in maritimer Atmosphäre nett wohnen und gut essen. Idyllische Lage mit Abendsonne.

Auf unserer Speisekarte finden Sie köstliche Fischgerichte. Übernachtung in Fischerhütte oder Zimmern.



NOK 500 - 650 (Einzel/Doppel/
Fam.Zimmer)



NOK 852 - 1000



Bakkelistua

v/Rita V. Bjørnvig
N-8820 Dønna
Tel. +47 75 05 58 70 - 971 48 333
rita.bjornvig@monet.no
www.bakkelistua.no

NOK 700 pro Tag inkl. Bettwäsche und Handtücher.
Hochstandard-Wohnung mit 2 Schlafräumen
(max 6 Pers)
Badezuber kann gemietet werden.
500 m vom Geschäft entfernt und 200 m am Meer.




Dønnesfjellstua

N-8820 Dønna
Tel. +934 68 744

Willkommen am Dønnesfjell und in der
Dønnesfjellstua, gelegen auf der Nordseite von
Dønna neben der Kirche. Schönster Aussichtspunkt
am Kystriksveien, mit Autozufahrt bis oben.

Geöffnet: in der Hochsaison 12–24. Weitere Infos
gern telefonisch.



Ein Reiseführer entlang Die Küstenstrasse

Dieser Reiseführer von **Olav Breen** ist im
Cappelen Verlag erschienen. Er bietet gute
Reisetipps und weckt die Reiselust, nicht
zuletzt dank der vielen schönen Fotos.

Preis NOK 249



Cappelen • Kaufen Sie bei Kystriksveien Reiseliv • www.rv17.no • Tel +47 74 40 17 17

Leirfjord



Leirfjord liegt etwa in der Mitte der Helgelandküste. Von Mosjøen aus erreichen Sie Leirfjord auf der Str. 78, von Sandnessjøen auf der Str. 17 über die Helgelandbrücke oder mit der Fähre von Nesna. Leland an der Str. 17 ist der Hauptort der Gemeinde Leirfjord. Hier gibt es Restaurants, Geschäfte, Bank und Post.

MUSEEN

In Leland steht die Alte Schule, die in den Originalzustand aus dem 19. Jh. versetzt wurde und eine Küster- und eine Lehrerwohnung zeigt. In Bardal liegt die alte Handelsstation Wangbrygga mit einem Kaufladenmuseum, einer Galerie und Gastronomie. Geöffnet im Sommer an den Wochenenden.

NATUR UND ANGELN

Mit seiner artenreichen und fruchtbaren Natur, mit Küste, Fjorden, Bergen und fischreichen Flüssen ist Leirfjord ein wahres Paradies für Sportangler und Wanderer. In Fagervika gibt es einen Geschichtslehrpfad, der an Kulturdenkmälern

aus über 1.000 Jahren vorbeiführt. Zehn unterschiedlich anspruchsvolle Wanderwege laden zum Fitnessprogramm ein. Sie führen u.a. auf den Borgen, den Vetten in Bardal und zur Blockhütte am Nylandsvanet. Besonders fischreich ist die Mündung des Leirelva bei Leirosen. Angelscheine gibt es bei Hydro Texaco in Leirosen.



Touristeninformation

Siehe S. 73 (Alstahaug)

Kvitneset Camping

Lading

N-8890 Leirfjord

Tel. +47 75 04 95 95 Fax. +47 75 04 95 95

re-eilif@online.no

www.kvitneset-camping.no



NOK 350-750



NOK 130-150



NOK 100 für bis zu 3 Personen. NOK 20 pro Person ab 4 Personen. Benutzung der Sanitäranlagen im Preis enthalten. Waschmaschine und Trockner



YX Energi Leirfjord



N-8890 Leirfjord

Tel. +47 75 04 891 08 Fax. 75 04 82 00

Leirfjord Benzin und Lebensmittel.

Geöffnet: 1.5 - 31.8 (1.9 - 30.4)

Mo - Fr: 07-22 (21) Sa-So: 09-22 (21)

Waschstraße.

Wir vermieten Zimmer für Übernachtung.



Sjøbakken Fiske-Camping

Rigmor und Ole-Hermann Otting

Ytre Levang

N-8890 Leirfjord

Tel. +47 911 48 075 / +47 75 04 89 46

info@fiske-camping.no

www.fiske-camping.no

Willkommen auf einem kleinen Campingplatz mit ruhiger Umgebung. Gut ausgestattete Hütten, Rorbu und Sommerhaus. 3 km südlich Rv17 von Levang Fähranleger + 2 km Weg nach Ytre Levang.



Lysstoperiet Levang

N-8890 Leirfjord
Tel. +47 416 16 160
www.lysstoperiet-levang.no

Schauen Sie sich unsere umfangreiche Ausstellung mit Kerzen und Kerzenzubehör an. Im Café können Sie sich in aller Ruhe mit einem Kaffee und köstlichem selbst gebackenem Kuchen entspannen.

☒ Öffnungszeiten: je nach Saison.
Vom 20. Juni–20. August Mo–So 11–18.



Leines Rorbu


Leines
N-8890 Leirfjord
Tel. +47 977 43 022
erfurre@online.no
www.leinesrorbu.no

15.04 - 15.10

🏠 NOK 790 - 830

🚣 NOK 320 - 350 Kanu NOK 100

Fischerhütten mit hohem Standard. 1,5 km von der Helgelandbrücke entfernt.



Wangbrygga

N-8897 Bardal
Tel. +47 94 87 72 34
aashild.blyseth@monet.no
www.bardal.info

Gutes hausgemachtes Essen aus regionalen Zutaten. Wir verkaufen auch regionale Lebensmittel, z.B. „Bardalmat“.

Ausstellung und gemütliches Café. Sie finden uns 17 km abseits der Str. 17 (gerechnet ab Fähranleger Levang).
Übernachtung NOK 285 pro Person inkl. Frühstück



Nesna



Die Gemeinde Nesna ist Teil des "Polarkreislands" und liegt ca. 70 km südwestlich von Mo i Rana an der Küste. Es gibt eine tägliche Verbindung mit der Hurtigrute und Schnellbooten und eine Busverbindung täglich nach Mo i Rana. Die schöne Marina bietet auch Gästeliègeplätze.

Von Nesna können Sie mit der Fähre zu den Inseln Hugla, Handnesøy und Tomma fahren. Der Zentralort mit Post, Bank, Tankstelle und Geschäften liegt auf der Nesnahalbinsel. Es gibt gute Übernachtungsmöglichkeiten auf allen Inseln und auf der Nesnahalbinsel. Hier schrieb Petter Dass seine ersten Gedichte, als er von 1672 bis 1689 Pfarrer in Nesna war. Darüber hinaus ist Nesna für die hier produzierten Filzschuhe "Nesna-Lobben" bekannt, die in alle Welt exportiert werden.


AKTIVITÄTEN

Vom Aussichtspunkt Sjonfjell können Sie den Ausblick über die Schärenwelt genießen. Wir empfeh-

len auch das Heimatmuseum Nesna.

ANDERE AUSFLUGZIELE

In Nesna können Sie von einem Parkspaziergang über eine Bauernhofbäckerei bis hin zur Bergwanderungen, Fjord- und Meeresrafting alles erleben. In der Gemeinde gibt es mehrere markierte Wanderwege bis in die Berge. Einen Besuch lohnen das Bjørndal und das Erholungsgebiet Hamarøysanden. Eine Badestelle gibt es im Erholungsgebiet Kvitthella. Im Finnvikdal auf Tomma steht die weltweit größte südsamische Erdhütte.



Touristeninformation

Gemeinde Nesna
Bürgerbüro
Tel: +47 75 06 70 00
www.arctic-circle.no

Nesna Feriesenter og Motell AS

119



Im Herzen von Helgeland

Erleben Sie die größte Wasserrutsche Nordnorgegens. Boote (15–40 Fuß) für Vermietung oder Sightseeing. Schöne Hütten und Wohnungen. Ninas Lavo – ein nettes Pub. Drahtloses Internet auf dem gesamten Campingplatz.

Buchung: +47 75 05 65 40
<http://nesnaferie.no>



Sjåberget 3. N-8700 Nesna. +47 75 05 65 40 - 906 74 314
Fax: +47 75 05 66 97 post@nesnaferie.no



Nesnastasjonen as

Havnev. 4

N-8700 Nesna

Tel. +47 75 05 60 07 Fax. +47 75 05 61 87

nesna.stasjon@shell-oljesenter.com

Am Fähranleger in Nesna. Bis zur nächsten Tankstelle Richtung Norden sind es mindestens 100 km!

Abteilung für Bootsund Angelzubehör.
Bootsankstelle mit Kartenautomat.
Reifen - Batterie - Propan.



Norsk
Tipping



120

Litlehaug Staude og Urtegård.

N-8720 Vikholmen (Hugløya)

Tel. +47 75 05 77 13 Mob. +47 933 75 028

fagervik@c2i.net www.rv17.no/litlehaug

NOK 350 - 800 Woche NOK 4000

Abendbrot und Frühstück nach Absprache.

Führung inkl. Bewirtung im Kreitergarten

kr. 200,-. Markierter Wanderweg. Fähre von Nesna.



121

Tomma Hytteutleie

N-8723 Huseby (Tomma)


Tel. +47 75 05 71 17 Mob. +47 970 89 348

petra@tomma.no

www.tomma.no

Ab NOK 825 - 1980 pro Tag.

Die Hütten sind gut ausgestattet mit Wasser, Dusche /WC, Sauna und Gefrierschrank. Boot mit Motor ist im Preis enthalten. Bei uns können Sie auch die größte südsamische Erdhütte der Welt mieten. Im Finnvikdal gibt es gute Bademöglichkeiten mit schönen Sandstränden und Uferfelsen.



122



DINTUR

NORWAY NATURE TRAVEL



Angeln und aktive Ferienhäuser in Norwegen!

Hier gibt es Erlebnisse für die ganze Familie. Unser neuer Katalog gibt Ihnen die Wahl zwischen 500 Häusern und Rorbuen entlang unserer fantastischen Küste. An allen von unseren Plätzen werden Sie lokale Gastgeber treffen, die Ihr bestes geben werden, damit ihr Urlaub unvergesslich wird. Suchen und Bestellen sie im Internet, senden Sie uns eine e-mail mit Ihren Fragen oder bestellen Sie den kostenlosen Katalog!

Book online!

www.dintur.no



Neptunveien 1, N-7650 Verdal, Norge
Tel. +47 74 07 30 00 F ax. +47 74 04 26 03
E-mail: office@dintur.no Web: www.dintur.no



Lurøy



Lurøy liegt südlich des Polarkreises. Die Gemeinde umfasst ein Stück Festland und zahlreiche Inseln. Die Menschen wohnen weit verstreut in kleinen Ansiedlungen.

Sie erreichen die Inseln mit der Fähre von Stokkvågen oder mit dem Schnellboot ab Sandnessjøen, Nesna, Bodø, Stokkvågen und Tonnes.

HEERESKÜSTENFORT GRØNSVIK

Am Kystriksveien liegt auch das Heeresküstenfort Grønsvik, eine der am besten erhaltenen deutschen Militäranlagen aus dem 2. Weltkrieg. Hier befindet sich auch die Touristeninformation. Gleich nebenan gibt es einen Aussichtspunkt, von dem aus man ganz Lurøy überblicken kann.

HESTMANNEN UND LOVUND

Mehrere der hiesigen Bergformationen sind weithin bekannt, vor allem der Hestmannen mit seinem Reiterprofil, zu dem geführte Touren angeboten werden. Weit draußen im Meer liegt die Vogel- und Fischzuchtinsel Lovund, eine der aktivsten Inseln in Nordnorwegen, besonders was die Fischzucht betrifft. Tausende von Papageitauchern tummeln sich hier im Sommerhalbjahr. Ihre Ankunft wird jedes Jahr besonders gefeiert. Das Küstenkulturzentrum

informiert über die Inseln und ihre Geschichte.

LURØY/ONØY

Auf Lurøy stehen die Kirche der Gemeinde (Millenniumort), das Küstenmuseum und der Hof Lurøygården mit einem Renaissancegarten.



FOTO: PER EIDE

Touristeninformation


Grønsvik Kystfort, N-8730 Bratland
Tel: +47 75 11 01 86 • Fax: +47 75 11 01 87
Turistinfo@luroy.kommune.no
www.arctic-circle.no

Ruhe und Angelglück in fantastischer Umgebung!

123

Tonnesbygg as

Die Hütten und Zimmer von Tonnesbygg liegen in Tonnes mit fantastischer Aussicht auf das Inselreich mit dem Berg Hestmannen und der Insel Lovund. Wir bieten Fischerhütten und Zimmer sowie Bootsvermietung. In der Sommersaison Café/Restaurant gleich nebenan.



Kortautomat

N-8750 Tonnes - Tel. +47 952 41 970 postmaster@tonnesbygg.no www.oscarbrygga.no

Kurzurlaub an der

Helgelandküste

124



Erleben Sie Lovund und machen Sie Tagesausflüge nach Træna und zu anderen fantastischen Inseln an der Küste von Helgeland.

Komfortable Übernachtung in Zimmern oder Fischerhütten und regionale Gerichte in unserem Restaurant.

N-8764 Lovund

Tel. +47 75 09 45 32

post@lovund.no

UTM32/WGS84:7363589.381663

Lovund
RorbuHotell
www.lovund.no

Træna



Weit draußen vor der Küste von Helgeland liegt die Inselgemeinde Træna mit ihren 418 Inseln. Die Überfahrt mit dem Schnellboot dauert 1,5 Std. Heute wohnen nur noch auf Husøy, Selvær, Sanna und Sandøy Menschen, früher waren weitere Inseln bewohnt.

Funde haben Siedlungsreste aus der Steinzeit zu Tage gefördert. In Langhågan wurden Spuren von 31 Häusern aus der Zeit um 2000 v. Chr. gefunden. Archäologische Ausgrabungen auf Sanna (1937–39) erbrachten Funde aus der älteren und jüngeren Steinzeit, der Eisenzeit und der Zeit der großen Pest.

herrscht die Mitternachtssonne. Auf Sanna hat das Meer viele Höhlen ausgewaschen. Am bekanntesten ist Kirkehellar'n, eine 20 m breite, 45 m tiefe und 30 m hohe Höhle.

DIE NATUR

Auf den Inseln gibt es viele Vögel, für Naturfreunde ein Eldorado.



SEHENSWÜRDIGKEITEN

Die Petter-Dass-Kapelle, die Kirche von Træna und das Heimatmuseum Træna lohnen einen Besuch. Der Polarkreis verläuft durch die Gemeinde. Die Sonne ist auch im Winter zu sehen, und im Sommer

Informationen für Touristen

Museumsleiterin: Turid Myhre,

Tel: +47 95 27 70 89

Gemeinde Træna

Tel. +47 75 09 58 00

www.arctic-circle.no

Træna Gjestegård ¹²⁷

Willkommen nach Træna Gjestegård, bekannt für seine gute Fischgerichte. Versuchen Sie unsere Fischsuppe! Lage, nicht weit von der Petter Dass Kapelle.

Ab Kr. 350,- pro Person in Doppelzimmer inkl. Frühstück.


Træna Gjestegård, Box 40 N - 8770 Træna,
Tel: 75 09 52 28 Fax: 75 09 52 29

Træna Rorbuferie

N-8770 Træna
Tel. +47 75 09 53 80
Fax. 75 09 51 11
www.rorbu-ferieie.com

1/1 - 31/12:
Große Hütten/ Rorbuen NOK 950

Kleine Hütten/ Rorbuen NOK 750



Auf der Überfahrt von Kilboghavn nach Jektvik überqueren Sie den Polarkreis, der mit einem Globus gekennzeichnet ist.



GEBIRGSFORMATIONEN

Die Berge Rødøyløva (Löwe von Rødøy) und Hestmannen (Pferdemann) liegen an der Schifffahrtsroute und dienen den Seefahrern schon immer als Orientierungshilfen. Der Rødøyløva, ein 440 m hoher Berg aus rötlichem Serpentin, ist auf dem Wappen von Rødøy zu sehen. Es gibt markierte Wanderwege auf beide Berge.

SCHAUEN UND ERLEBEN

Eine Fahrt durch die Gemeinde ist eine Reise durch die örtliche Küstenkultur. Selsøyviks alte Handelsstation aus dem 18. Jh. ist immer noch in Betrieb und einen Besuch wert. In Myken können Sie einen kleinen Fischerort erleben, der immer wieder den Naturkräften trotzen muss. Hier kann man direkt am Meer im alten Leuchtturm übernachten. In Nordnesøy gibt es einen Strand mit einzigartigen Kalksteinen, die durch Jahrtausende von Wind und Wetter geformt wurden. In Rødøy können Sie die schöne

Kreuzkirche von 1884 besuchen, Glaskunst sehen und ins Museum gehen. Am Fuß des Rødøyløva liegt das beliebte Ausflugsgebiet Storsanden mit langen, schnee-weißen Stränden. Unser Stolz ist der Nordfjord, der im Nationalpark Saltfjellet/Svartisen liegt. Hier können Sie eine Bootsfahrt in den Fjord machen und Robben sehen oder sich im Wasserfall Nattmoråga taufen lassen.



Touristeninformation

Arctic Circle Travel-Polarsirkelen Reiseliv
Tel: +47 75 13 92 00
www.arctic-circle.no

Klokkergården auf Rødøya

132



Klokkergården gehört zu den beliebtesten Attraktionen an der Küste von Helgeland. Die Atmosphäre hier muss man erlebt haben. Das Essen wird nach traditionellen Rezepten zubereitet. Die Wirtsleute heißen Sie willkommen. Nehmen Sie die Fähre ab Jektvik.

Erbaut 1906 – Atmosphäre – Geschichte
– Hausgemachtes Essen – Wanderweg
– Gipfeltour – Berg Rødøylova – Gurine-ringen.




N-8193 Rødøy Tel. +47 75 09 73 33
malin@klokkergaarden.no www.klokkergaarden.no

Skjærgårdsro Overnatting

133

Gjessøy
N-8193 Rødøy
Mob. +47 478 65 971 Tel. +47 90213 368

Erleben Sie eine Naturperle!
Sie erreichen uns mit dem eigenen Boot, mit dem Schnellboot von Rødøy aus (Bodø–Sandnessjøen) oder mit der Fähre. Transfer von/nach Gjessøy mit einem Fischkutler.
Restauriertes Nordlandhaus mit Anbau und Fischerhütte. NOK 300 pro Person und Tag.



Svanereiser's Villa Midnattsol

N-8188 Nordvernes

Tel. +47 75 09 87 24 Fax: +47 75 09 87 40

Mobil: +47 977 33 317 (n66.6669493,e013.250759)

reijense@online.no - www.villamidnattsol.no

Ferienhaus mit Wiltnisatmosphäre am Wasser.
Hoher Standard. Mitternachtssonne und Angeln.
Täglich Schnellbootanlage (Bodø-Sandnessjøen).

🏠 Ab NOK 820 bis NOK 1450/Tag Drahtlosen Internetzugang

Ab NOK 5950 bis NOK 8950 /Woche

🚤 NOK 300 /Tag (ohne Benzin). Bettwäsche NOK 60 pro Pers.



Rødøy Kyst

N-8188 Nordvernes

Tel. +47 991 56 048

le-sive@online.no

www.rodoykyst.no

🏠 NOK 150 - 300

🚤 NOK 250 pro Tag – NOK 200 für 2 Std. zzgl. Benzin

Schöne Wohnungen in reizvoller Umgebung.

GPS: N66 40 51 Ø 13 13 48



BM BYGGMAKKER **BUNNPRIS**
Arnulf Hansen

N-8185 Vågaholmen

Tel. +47 75 09 89 00

postmaster@arnulf-hansen.no

www.arnulf-hansen.no



Willkommen in "Einkaufszentrum der Küste".
Lage 11 km von der Str. 17 in Vågaholmen
entfernt. Schnellbootverbindung Täglich nach
Bodø/Sandnessjøen.

Öffnungszeiten Lebensmittel: 09-20 (16)

Öffnungszeiten Bygghjelp: 09-17 (10-14)

🚗🚰🚰🚰🚰🚰 Kartenautomat 24t (Diesel/Benzin)



ARCTIC INN

LODGE RESTAURANT ADVENTURES™

137

Hochseeangeln

Tauchen

Boote

Wanderung

Kajaks

Zimmer inkl. Frühstück
ab NOK 425 pro Person



Entspannung



Geniesen




Atmosphäre



Exklusiv

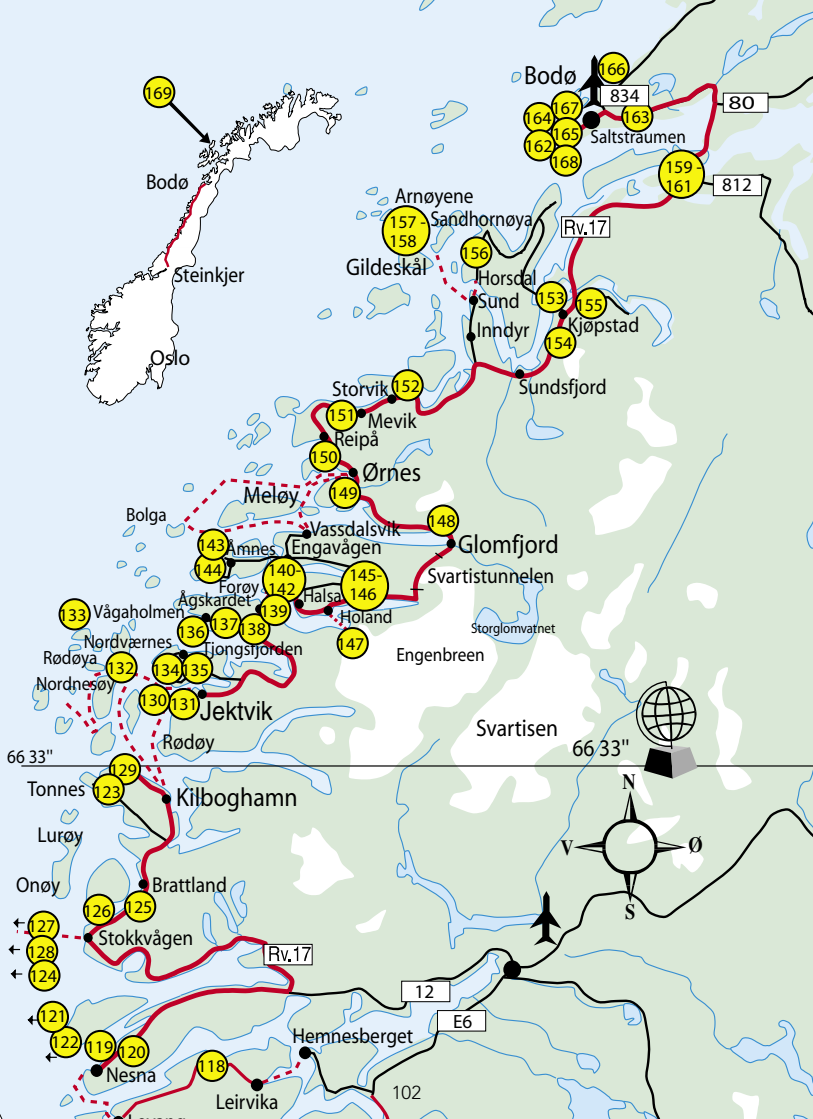


Warme



Arctic Inn

N-8186 Tjongsfjorden Tel.: +47 75 09 83 60 E-mail: info@arcticinn.no www.arcticinn.no





6 663

871km²

Ørnes

Öff. und private Dienstleistungen, Industrie,
Land- und Forstwirtschaft und Fischerei

Meløy



Der Kystriksveien (Str. 17) ist die Hauptverkehrsader in Meløy. Ørnes wird von den Hurtigruten-Schiffen angelaufen. Die Schnellboote des Nordlandsekspressen zwischen Bodø und Sandnessjøen legen in Ørnes und auf den Inseln Grønøy und Bolga an.

Meløy liegt ganz im Norden der Helgelandküste und wird von einer fantastischen Schärenwelt mit rund 700 Inseln eingerahmt. Bolga, Meløy, Støtt, Grønøy und Mesøy haben Fähren- und Schnellbootverbindungen. Grønøy und Åmøy sind durch Brücken mit dem Festland verbunden.

Die beiden größten Orte sind der Zentralort Ørnes (ca. 1.700 E.) und der Industrieort Glomfjord (1.300 E.). In Ørnes sind zahlreiche Dienstleistungsfirmen angesiedelt. Glomfjord war schon immer die "Industriestadt" der Gemeinde. Um 1900 begann hier die Stromerzeugung aus Wasserkraft, und in der Folgezeit siedelten sich mehrere Betriebe an. Beschleunigt wurde die Entwicklung durch ein neues Werk von Norsk Hydro nach dem 2. Weltkrieg. Heute gibt es rund 600 Arbeitsplätze im Glomfjord Industriepark (www.glomfjordindustripark.no).

AKTIVITÄTEN

Der Svartisen ist Norwegens zweitgrößter Gletscher. Die Gletscherzunge Engenbreen erstreckt sich auf seiner Südseite Richtung Holandsfjord. Hierher zieht es seit über 100 Jahren die Touristen. Ein markierter Weg führt zur DNT-Hütte "Tåkeheimen", von der aus man den Helgelandsbukken (1.454 m) erreicht. Er gehört zu den Berggipfeln in Norwegen, von denen aus man den besten und weitesten



Ausblick hat. Ein anderer Weg führt am Südufer des Holandsfjords entlang auf die Gletscherzunge Fondalsbreen.



Meløy

GLETSCHERWANDERUNGEN

Täglich in der Sommersaison. Den Engenbreen erreicht man auf einer herrlichen 10-minütigen Bootsfahrt über den Holandsfjord. Fahrplan siehe Anzeige auf Seite 109.

BERGWANDERUNGEN UND MARKIERTE ROUTEN

Die Bergwelt in der Gemeinde Meløy ist fantastisch. Am beliebtesten sind die Berge oberhalb von Glomfjord. Folgen Sie der Bergstraße von Fykan ca. 7–8 km bergan. Sie erreichen entweder den Fuß des Holmvassdamms oder die Anhöhe Namnlaushøyden. Von der Dammkronen des Holmvassdamms bietet sich eine fantastische Aussicht auf den Svartisen. Am Namnlaushøyden gibt es markierte und nicht markierte Wege, Höhlen, Angelseen, Jagdgebiete und viele Beeren. Wege mit T-Markierung führen vom See Namnlausvann zur Gråtådsstua/Beiarn und zur Fellvass-stua/Gildeskål.

Weitere beliebte Ausflugsziele sind das Spilderdal bei Ørnes, die Berge oberhalb von Halså, das Bjærangsdal, die Gipfel auf Åmøy und Meløy und der Horntinden bei Fore.

AM UND AUF DEM MEER

Wenn Sie mit dem eigenen Boot unterwegs sind, warten zahlreiche

Strände auf den Inseln und Holmen auf Sie. Mit dem Auto können Sie z.B. in Ørnes parken und mit dem Schnellboot nach Støtt, Bolga, Grønøy oder Meløy fahren. Fahrräder sind gute Fortbewegungsmittel auf diesen Inseln.

Fantastische Badestrände gibt es auf Åmøy, Meløy, in Stia zwischen Ørnes und Reipå und in Hornneset.

NÜTZLICHE INTERNETADRESSEN

Für "Fjelltrimmen", Festival "Sommerdagan i Meløy" und Öffnungszeiten des Freizeitbads Meløy: www.meloy.kommune.no
www.sorensen-stott.no
Gut für unterwegs: Wanderkarte 'Det store Saltfjellkartet'.



Touristeninformation

Tel: +47 75 75 48 88 • randi@mnu.no

www.meloyinfo.no

"Tor zum Svartisen" in Holand:

geöffnet von Mitte Mai bis Mitte Sept


Vangstadtoppen Overnatting

138

N-8184 Ågskardet
Tel. +47 95 80 62 20
linnre@hotmail.com
www.vangstadtoppen.com

Haus NOK 800/Tag, NOK 5.000/Woche
Boot mit Motor NOK 350/Tag
Hütte inkl. Boot und Grillzelt NOK 800/Tag, NOK 5.000/W.

Offene Lage 1 km vom Meer und einem See entfernt.
1 km nach Ågskardet (Fähranleger).



Åg-Gjestehus

139

N-8184 Ågskardet
Tel. +47 75 75 27 11
britkrogh@hotmail.com

 NOK 600 - 850

Gut ausgestattete Wohnungen für 4-6 Personen.
Sauber machen und Bettwäsche inkludiert.

Lage direkt am Fähranleger Ågskardet.



Halsa Auto as

140


N-8178 Halsa
Tel. +47 75 72 10 00 Fax. +47 75 75 07 30
post@halsa.auto.no

An der Str. 17 gleich nördlich des Fähranlegers
Forøy.

Öffnungszeiten:
Mo - Fr: 0730 - 1630 Uhr
Samstag: 1000 - 1200 Uhr



AVIS BILUTLEIE
RENT A CAR 



FURØY CAMPING

141

- ★ Store hytter
- ★ Små hytter
- ★ Caravanplass
- ★ Teltplass
- ★ Lekeplass
- ★ Kiosk
- ★ Kjøkken
- ★ TV
- ★ Fiske
- ★ Båttutleie
- ★ Fiskeutstyr
- ★ Natursti
- ★ Breturer

Velkommen til vårt flotte anlegg ved Holandsfjorden bare 15 km fra Svartisen. Furøy Camping ligger i et fantastisk vakkert område med utallige muligheter for opplevelser og rekreasjon for både store og små.



NOK 490 - 590 - 850



NOK 550



NOK 175 + NOK 25 strøm.

NOK 175 inntil 3 pers.
over 3 pers. + NOK 15 p.pers.

Furøy N-8178 HALSA

Tel. +47 75 75 05 25

Mob: +47 97 67 14 77

Fax: +47 75 75 03 36

www.furoycamp.no - post@furoycamp.no



Kvitbrygga as
 Forøy
 N-8178 Halså
 Tel.+47 948 06 320
 post@kvitbrygga.no
 www.kvitbrygga.no

142



Neue Anlage mit hohem Standard
 direkt am Meer, ca. 500 m vom
 Fähranleger Forøy entfernt.

Alle Zimmer mit Bad/Dusche, Küche,
 DSL und Satelliten-TV.

Gut ausgestattete Sitzungs- und
 Konferenzräume.

Zimmer (1-2 Pers) NOK 600
 Wohnung (4 Pers) NOK 1000
 Wohnung (6 Pers) NOK 1500
 Orbu (6 Pers) NOK 1200





Åmnes Skjærgårdscamping


143

Åmnes
 N-8170 Engavågen
 Tel. +47 75 75 13 50 Fax. +47 75 75 13 50
 aamnes.camping@monet.no
 www.rv17.no/aamnes

Hütten mit Dusche/WC. Badestand und Kinder-
 freundlich Trampolin. Boote mit 4 - 10 PS.
 Mitternachtssonne und Naturpfade.

 NOK 650-750-850-1000  NOK 100 -130

  NOK 150 + Strom. Wochenrabatte.



KYSTRIKSVEIEN REISELIV AS

+47 74 40 17 17

INFO-CENTER • TOURIST INFO

Skarsvatnet Camping

Åmnes


N-8170 Engavågen

Tel. +47 75 75 13 30 Fax. +47 917 26 949

skarsvatnet@gmail.com

www.skarsvatnet-camping.no

 NOK 500   NOK 125  NOK 100

 NOK 100-200 pro Tag mit Motor

Gut ausgestattete Hütten mit Dusche und WC.
13" Boote m/4 PS Motoren für Binnensee/Meer.




Hytte Strandly - Holand Gård


N-8178 Halså

Tel. +47 75 75 00 18

alf.inge.angel@gmail.com

Gut ausgestattete Hütte mit Dusche und WC.
Geschützte schöne Lage 400 m. westlich des
Informationszentrums in Holand. ca. 13 km
nördlich von Fähranleger Forøy an der Str. 17.

 NOK 600 / NOK 3500 Woche. 20% Rabatt
in der Nebensaison. Geöffnet: 1.4 - 30.10




Holand Hytter

Holandsfjord

N-8178 Halså

Tel. +47 75 75 00 16 Mob. +47 415 76 528

walterjoh@combitel.no

 NOK 600 - 900

Ganzjährig geöffnet. 20% Rabatt in der
Nebensaison. Lage: 400 m von der Touristen-
information in Holand.



Svartisen in Meløy - www.svartisen.no

147

SVARTISEN AS

N-8178 Halså Tel: +47 75 75 11 00
post@svartisen.no

Norwegens zweitgrößter Gletscher. Der Engenbreen liegt nur 20 m ü.d.M. Er ist der tiefstgelegene Gletscher in ganz Europa und deshalb leicht zugänglich.

Geführte Gletschertouren:

Der Gletscher ist ideal für Gletscherwanderungen und zum Eisklettern. Die Touren sind für jedermann geeignet und dauern ca. 4 Stunden. Denken Sie an warme Kleidung, Handschuhe, Sonnenschutzcreme und Sonnenbrille. Start täglich um 10.00 und 14.00. Anmeldung spätestens am Vortag. Preis NOK 600 inkl. Gletscherführer, Schuhe und notwendige Gletscherausrüstung.

Geführte Tour an den Eisrand täglich um 13.00.

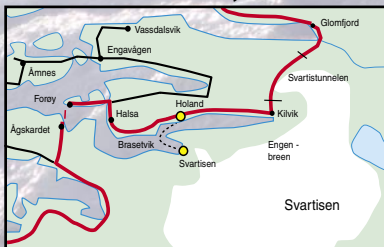
Unsere Guides begleiten Sie auf einer 2 km langen Wanderung bis an den Gletscher und informieren über seine Geschichte. Die 2-stündige Tour führt bis direkt an den Gletscherrand. Gutes Schuhzeug ist erforderlich. Preis NOK 250.

Brestua

1 km vom Kai in Richtung Gletscher liegt die Brestua. Hier können Sie warme und kalte Speisen, Getränke und Souvenirs kaufen. Alle Schankrechte. Geöffnet 11–18.
Hüttenvermietung.

ENGEN SKYSSBÅT - "Isprinsen"

N-8178 Halså. Tel: +47 994 03 000/ 75 75 47 99
Fax: 75 75 47 98 Email: skysseb@online.no



Preise: Erw: 60,- K: 30,- inkl. Umweltsteuer Familienrabatt 30%.



Abfahrt 24/5 - 7/9

Holand	Svartisen
0800a	0745a
1015c	1000c
1045b	1030b
1115	1100
1215	1200
1315c	1300c
1415	1400
1515	1500
1615c	1600c
1715	1700
1830c	1815c
1945c	1930c
2100b	2045b

a) Außer Samstag und Sonntag

b) Gültig 1.7 - 31.7.

c) Gültig 14.6 - 17.8


Überfahrtsdauer 10 min


Fahrradverleih : bis 3Std:40,- mehr 3Std:60,-

Glomfjord Hotell

N-8160 Glomfjord
Tel. +47 75 75 25 00
Fax. +47 75 75 20 96
info@glomfjordhotell.no
www.glomfjordhotell.no

25 Zimmer mit 47 Betten. Cafeteria/
Restaurant. Kjeller'n Pub & Bar. Sie
finden uns am Kystriksveien im alten
Industrieort Glomfjord. Straße ins
Hochgebirge und nur 15 km bis zum
Svartisen-Gletscher.

 16/8-14/6: NOK 980
15/6-15/8: NOK 750

 16/8-14/6: NOK 1100
15/6-15/8: NOK 950




148




Ørnes Hotell

N-8150 Ørnes
Tel. +47 75 75 45 99
Fax. +47 75 75 47 69
info@orneshotell.no
www.orneshotell.no

24 Zimmer mit 50 Betten. Cafeteria,
Restaurant, Bar, Pub/Dancing. Sie finden
uns im Zentralort Ørnes am Kystriksveien
nur 33 km vom Svartisen entfernt! Jeden
Morgen legt das nord- und das
südgehende Hurtigruten-Schiff an.

 16/8-14/6: NOK 950
15/6-15/8: NOK 750

 16/8-14/6: NOK 1080
15/6-15/8: NOK 950



149



Reipå Camping


N-8146 Reipå
Tel. +47 75 75 57 74 - 90 95 60 47
bjoernodddvar8159@yahoo.no
www.reipacamping.com

 NOK 400 - 750

 NOK 150 -200 inkl. Strom

  NOK 400  NOK 150/100

Whirlpool NOK 50/100. Solarium NOK 50. Großer
TV-Raum. Grillhütte und DSL.



Kystriksveien Buchung

Buchen Sie unter www.17.no. Nur 10 % Anzahlung.
PRAKTISCH • EFFEKTIV • SICHER

Wir empfehlen Ihnen, im Voraus zu buchen. Besonders in der Hochsaison kann es leicht zu Engpässen kommen. Wenn Sie Voraus buchen, vermeiden Sie Stress und können die Reise vollauf genießen, statt jeden Abend nach einer Übernachtungsmöglichkeit suchen zu müssen.

Ein Reiseführer entlang Die Küstenstrasse

Dieser Reiseführer von **Olav Breen** ist im Cappelen Verlag erschienen. Er bietet gute Reisetipps und weckt die Reiselust, nicht zuletzt dank der vielen schönen Fotos.



Preis NOK 249



Gildeskål



Landschaftserlebnisse von der herrlichen Küste mit Fjorden und unzähligen Inseln bis ins wilde Gebirge sind möglich, wenn man von der Str. 17 bei Sundsfjord abbiegt (Achtung: keine Campinganhänger!).

Darüber hinaus bietet Gildeskål interessante Höhlen, etwa "Lønngangen" bei Forstranda (familienfreundlich) oder "Greftekjelen" in Skauvollidal, 5,2 km.

Die Pflanzenwelt ist vielfältig, u.a. gibt es hier zahlreiche Orchideenarten. Auf der Insel Sør- Fugløy lebt eine Kolonie von Papageitauchern. Auch Seeadler kann man oft in dieser Gegend sehen. Seehunde tummeln sich im Wasser und ruhen sich auf den Holmen aus. Empfehlenswert ist eine Rundfahrt mit dem Schnellboot "Elias Blix II" (Tel. 95 73 70 44) von Inndyr zu den äußeren Inseln.

Das Projekt "Skulpturenlandschaft Nordland" ist mit dem Werk "Den

glömnda staden" (Die vergessene Stadt) an der Str. 17 in Oterstranda vertreten. An gleicher Stelle befindet sich auch The Nord Land, ein Gemeinschaftsprojekt mit thailändischer Künstlern.

Mit der Fähre erreichen Sie die Inseln Arnøyene und Nord-Arnøy, wo es noch ein deutsches Küstenfort aus dem 2. Weltkrieg mit vier Kanonen gibt.

ALTE KIRCHE VON GILDESKÅL

Die Kirche wurde um 1130 erbaut und liegt ca. 9 km abseits der Str. 17 (Führungen in der Sommersaison)



Touristeninformation

Gemeinde Gildeskål




Tel: +47 75 76 06 00 • Fax: +47 75 75 75 11

postmottak@gildeskål.kommune.no

www.gildeskål.kommune.no

Kjøpstad Overnatting

Kjøpstad
N-8120 Nygårdssjøen
Tel. +47 75 75 70 50 Mob. +47 916 63 876
hjaa@c2i.net
www.kjopstad-overnatting.no





 NOK 650  NOK 380  NOK 340/1750
Bettwäsche NOK 70. Küche und TV-Raum.

Ruhige Lage mit guten Angelmöglichkeiten.
Direkt an der Str. 17.



Kjellingstraumen Fjordcamp

Kjelling
N-8120 Nygårdssjøen
Tel. +47 75 75 71 11 Fax. +47 75 75 71 11
Mob. +47 911 29 480
kjelling300@hotmail.com
www.kjellingstraumen.no

 NOK 400 - 700  NOK 150 - 200
 NOK 100 - 150  Inkludiert



Gekürt zu:
Die beste Tourist
Karte!


Gute Karten machen die Reise besser

Auf unseren Internetseiten finden Sie eine Reihe von Karten.
Wir bieten Karten für ganz Skandinavien, Norwegen und speziell
für den Kystriksveien an. Bestellen Sie sofort und nach einigen
Tagen können Sie Ihre Reise planen. Gute Fahrt.

Hustad Camping

N-8130 Sandhornøy
Tel. +47 941 56 555
ni-kr@frisurf.no

Hustad Camping liegt an der Außenseite von Sandhornøy direkt am Meer, 28 km von der Str. 17 entfernt. Sonnenreiche Lage und gute Angelmöglichkeiten.

 NOK 150 inkl. Strom

 NOK 100



Krokholmen



N-8135 Sørarnøy
Tel. +47 99 32 66 90
post@krokholmen.no / www.krokholmen.no

Willkommen in unserem Gasthof. Hier übernachten Sie gut und können unsere Spezialität probieren: weißen Bacalao. Wir haben u.a. Badezuber, Sauna, Wanderwege und ein schönes Spielgelände. Übernachtung im Doppelzimmer für NOK 290 inkl. Frühstück. Fähre ab Sund oder Horsdal. Schnellboot ab Bodø, Våg oder Inndyr. Weitere Informationen und Abholung gern nach tel. Anfrage.



Arnøy Brygge

N-8136 Nordarnøy
Tel. +47 75 75 62 25
Fax. +47 75 75 96 17
post@arnoy.no
www.arnoy.no

Vermietung von Wohnungen mit hohem Standard inkl. aller nötigen Ausstattung und Bettwäsche. Vermietung von Booten, Kanus, Kajaks und Fahrrädern. Gastronomie für Gruppen auf Anfrage. Verkauf von Hütten und Grundstücken, siehe www.arnoy.no.





Bodø

- *Bodø, die Hauptstadt des Bezirks Nordland, ist die nördlichste Stadt am Kystriksveien. Bodø ist Verkehrsknotenpunkt und modernes Dienstleistungszentrum, umgeben von wunderschöner Natur: die Gipfel der Børrvasindene im Süden, Landegode und die Lofotenwand im Norden. In den Schären vor Bodø gibt es viele kleine Fischerorte und eine artenreiche Vogelwelt. In keiner anderen Stadt der Welt gibt es so viele Seeadler. Wenn Sie Glück haben und Seeadler am Himmel sehen, können Sie Mitglied im einzigen Seeadlerklub der Welt werden!*

ACTIVITIES

- Rundfahrten mit dem Schnellboot durch die Schären
 - Geführte Stadtrundfahrt mit dem Stadtzug oder Bus
 - Geführte Bustour zum Gezeitenstrom Saltstraumen
 - Mitternachtstouren ins Rønvikfjell zu einem Aussichtspunkt (Sommer)
 - Busausflüge nach Kjerringøy (Sommer)
 - Nordlandschwimmbad mit SPA
 - Polizeiauto "Pelle" und "Pelle Verkehrsschule" (Sommer)
- Öffnungs- und Verkehrszeiten nennt Ihnen gern das Touristenbüro.

LUFTFAHRTMUSEUM

Das Museum gibt einen breiten Überblick über die gesamte zivile und militärische Luftfahrtgeschichte Norwegens: vom ewigen Traum vom Fliegen bis zu seiner Verwirklichung. Besondere Attraktionen: das amerikanische Spionageflugzeug U 2, eine JU 52, Catalina und Mosquito.

ALTE HANDELSSTATION KJERRINGØY

Die Niederlassung war im 19. Jh. eine der reichsten in Nordland. Heute besteht sie aus 15 historischen Gebäuden mit nahezu intakter Einrichtung und einem Servicegebäude mit Café und Touristeninformation.



SALTSTRAUMEN

Der stärkste Gezeitenstrom der Welt liegt an der Str.17, 33 km südlich von Bodø. Alle sechs Stunden werden hier fast 400 Millionen Kubikmeter Wasser mit bis zu 37 km/h Geschwindigkeit durch die 3 km lange und 150 m breite Meerenge zwischen dem Saltenfjord und dem Skjerstadjord gepresst.

Eine Gezeitentabelle ist in der Touristeninformation, bei www.visitbodo.com und bei örtlichen Betrieben erhältlich. Weltbekannte Stelle zum Strömungstauchen und Angeln auf Köhler, Dorsch, Heilbutt und Steinbeißer. Der größte geangelte Köhler der Welt (22,7 Kilo) stammt aus dem Saltstraumen. Wanderungen in reizvoller Natur, unterwegs sind Spuren aus der Steinzeit (vor 8.900 Jahren) und der Wikingerzeit zu sehen, außerdem lohnt ein Besuch im örtlichen Museum, im vorgeschichtlichen Zentrum und in der Kunstgalerie.



Touristeninformation

Destinasjon Bodø AS
 Ganzjährig
 Tel: +47 75 54 80 00 • Fax: +47 75 54 80 01
destinasjon@bodo.ee
www.visitbodo.com

Abt. Saltstraumen
 In der Saison geöffnet
 Öffnungszeiten bitte bei Destinasjon Bodø erfragen

Abt. Kjerringøy (Kjerringøy Handelssted)
 In der Saison geöffnet
 Öffnungszeiten bitte bei Destinasjon Bodø erfragen

Abt. Misvær – Bürgerbüro
 In der Saison geöffnet
 Öffnungszeiten bitte bei Destinasjon Bodø erfragen

Avinor AS – Servicecenter – Flughafen Bodø
 Ganzjährig geöffneter Informationsschalter mit Touristeninformation
 Tel. 75 54 28 33

Saltstraumen Camping

N-8056 Saltstraumen

Tel. +47 75 58 75 60

Fax. +47 75 58 75 40

salcampi@online.no

www.saltstraumen-camping.no



NOK 580-700-1100 NOK 120*

NOK 140* NOK 150* NOK 30

*) bis zu 3 Personen +15 Kr pro Pers.

In der Nähe von Geschäft, Post, Benzin und Bus.



159

Kafe Kjelen D/A


Ripnes

N-8056 Saltstraumen

Tel. +47 75 58 75 29 Fax. +47 75 58 75 29

www.destinasjon-saltstraumen.com

Bei uns bekommen Sie die lokale Spezialität "Møsbørmløse".
Abendessen Verkauf und Verleih von Angelzubehör. Erleben Sie die schönste Aussicht auf den Saltstraumen von unserer Restaurantterrasse aus.



160

Saltstraumen Hotel


N-8056 Saltstraumen

Tel. +47 75 50 65 60 Fax. +47 75 58 75 70

hotell@isaltstraumen.no

www.saltstraumenhotel.no

Angeln - Saltstraumen - Rafting -
Seeadlersafari- Golf - Schärenfahrten -
Badezuber - Aktivitäten



161

**BODØ
HOTELL**

- mitten in Zentrum


162


...das kleine Hotel mit dem grossen Herzen!

31 gute Zimmer mit Dusche/WC und Kabel-TV. Ruhige Umgebung. Gute Betten. Zimmer für Körperbehinderten und Allergiker. Sauna. Lunch-buffé.

In Sommer: Fischsuppe!
Drahtlosen Internetzugang an den Zimmern und am Rezeption.

20/6 - 24/8


 650 NOK inkl. Frühstück

 850 NOK inkl. Frühstück

Prof.Schyttesgt.5 - Postboks 1055 - 8001 Bodø Tel. +47 75 54 77 00 - Fax: +47 75 52 57 78
Email: booking@bodohotell.no - www.bodohotell.no

STEINBRA!

163



"Gebaut 1980"



**Bertnes
Geo-Senter**
H.KVALNES

- STEINLADEN
- SUVENIRS
- GESCHENKE
- PRÄMIEN
- MITBRINGSEL VOM SOMMERURLAUB
- MINERALIEN
- SCHMUCK

STEINERZEUGNISSE ALLER ART!
ARBEITSPLETTEN UND GRABSTEINE

Gafé Minerab

FRÜHSTÜCK, LUNCH UND MITTAGESSEN TÄGLICH

"WIR VERKAUFEN DIE VIELLEICHT BESTEN MØSBROMLEFSE IN GANZ SALTEN!"

Fenesvn. 4, Bertnes, N-8020 Bodø, Tel.755 18 303 - Fax: 755 18 088
Email: steinbra@bertnesgeosenter.no - www.bertnesgeosenter.no

Norsk Luftfartsmuseum

Olav V gt.
N-8004 Bodø
Tel. +47 75 50 78 50
www.luftfart.museum.no



Spannende Ausstellungen, Flugsimulator,
gemütliches Café, Führungen, Veranstaltungen.

Öffnungszeiten. Sommer: Mo - So: 10-18 Uhr
Winter: Mo - Fr: 10-16 Uhr Sa - So: 11-17 Uhr



Bodøsjøen Camping

Båttøveien 1
N-8013 Bodø
Tel. +47 75 56 36 80 - Mob. +47 924 30 414
Fax. +47 75 56 46 89
bodocamp@yahoo.no



Zentrumsnahe Lage – trotzdem abgeschirmt gegen den Trubel der Stadt. Idyllische Umgebung an der Mündung des Salten?ords. Ganz in der Nähe: Nordlandhalle, Bodø Spectrum / Badeland, zwei Einkaufszentren und das Norwegische Luftfahrtmuseum sowie Wandermöglichkeiten. In der Nähe vom Flughafen, Bahnhof, Hurtigruten- und Fähranleger zu den Lofoten. 45 Hütten – 72 Stromanschlüsse – Dauercamping außerhalb der Saison.




 NOK 250 - 840

Geitvågen Bad og Camping

Geitvågen - P.b. 351
N-8001 Bodø
Tel. +47 75 51 01 42 Fax. +47 75 52 49 58

Saison: 31.05 - 17.08
Am ende der Str. 17 10 km nördlich von Bodø.

Aussicht auf Landegode und die Mitternachtssonne.
16 Hütten, 62 Bettplätze. Preise 350 - 650 Kr pro Tag.
300 Stellpl. für Wohnmobil/Caravans, 260 mit Strom.
Café. NCC / KNA mitglj. 10% Rabatt. Wochenrabatt.

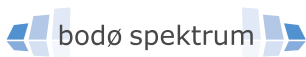


Country roads took me here!

167




Enjoy Bodø's dockside view, tel. 75 53 19 00



bodø spektrum

- *das Erlebnisreich!*

168



*Badeland, Spa und Wellnesszentrum,
JaFs Restaurant/Take-away und vieles mehr!
Gegenüber dem Norwegischen Luftfahrtmuseum.*

Tlf. 755 91 500 - www.bodospektrum.no

Fliegen Sie zu interessanten Reiseziele am Kystriksveien



Fliegen Sie, so viel Sie möchten!

Mit dem Explore Norway Ticket von Widerøe können Sie für nur NOK 3.990 in ganz Norwegen so viel fliegen, wie Sie wollen. Und für nur NOK 2690 können Sie unsere Flugverbindungen zwischen Trondheim und Tromsø benutzen. Das Explore Norway gilt 14 Tage lang im Zeitraum 23.6 - 28.8.2008.

Lesen Sie mehr unter www.wideroe.no

widerøe



'Fly and bike' am Kystriksveien

12-tägige Radtour mit „Inseln springen“ und allen Höhepunkten entlang der Strecke.

Hier erleben Sie die herrliche Küstennatur aus nächster Nähe. Radelfreundliche Inseln und küstennahe Strecken. Auf dem Festland und entlang der Str. 17 gibt es mehrere Routenalternativen. Eine erweiterte Version der nachfolgenden Routenbeschreibungen können als PDF-Datei aus dem Internet geladen werden.

Fahrräder vermieten die meisten Touristenbüros. Frühzeitige Reservierung ist zu empfehlen. One-Way-Miete ist gegen Aufpreis möglich.

Übernachtungen können unter www.rv17.no gebucht werden, wo Sie auch aktualisierte Fähren- und Schnellbootfahrpläne finden. Bitte beachten Sie, dass die Fahrpläne je nach Wochentag unterschiedlich sein können.

Das „Fahrrad-Startpaket“ können Sie in unserem Webshop unter www.rv17.no buchen. Es enthält u.a. Routenbeschreibungen an der Namdals- und der Helgelandküste.

Denken Sie an Warnwesten!

HIKE AND BIKE 



Inseln springen an der Namdalsküste

Kaufen Sie unsere
Fahradguide!
www.rv17.no/sykel



MITTWOCH

Namsos – Jøa (30 km)

Die Fahrt beginnt mit der „Namdalin-gen“ am Mittwochvormittag in Namsos. Radeln Sie rund um die Insel. Besuchen Sie auch den Pub im alten Bootsschuppen. Kostenlose Segeltouren im offenen Boot in Brakstad Hamn am Abend.

DONNERSTAG

Jøa–Abelvær–Rørvik (38 km)

Abfahrt des Schiffs um die Mittagszeit. Auf dem Landnåmsveien radeln Sie nach Rørvik. In Abelvær sehen Sie einen der Küstenabschnitte Norwegens, die den Naturgewalten am stärksten ausgesetzt sind. Die Hurtigruten-Schiffe treffen sich in Rørvik um 21 Uhr.

FREITAG

Rundfahrt Rørvik–Leka

Abfahrt des Schiffs nach Leka am Freitag-

nachmittag. Sie radeln eine lange (30 km) oder eine kurze Rundstrecke (10 km) auf Vikna und erleben das kulturelle Angebot in der Küstenstadt Rørvik. Ankunft in Leka am Freitagabend.

SAMSTAG

Rund um Leka (28 km)

Samstag ist ein guter Tag für einen Besuch auf Leka, dann finden u.a. Führungen in der Solsemhöhle statt. Wandermöglichkeiten in den roten Serpentinbergen auf markierten Wegen.

SONNTAG

Leka–Bogen–Holm/Vennesund (58 km)

Mit der Fähre geht es am Sonntagmorgen weiter nach Gutvik. Über Bogen erreichen Sie wieder die Str. 17. Sie passieren den Berg Heilhornet (1.058 m) auf der Fahrt entlang der Helgelandküste Richtung Norden.

Helgelandküste - Bodø

MONTAG

Holm/Vennesund – Brønnøysund (58 km)

Das Inselpringen geht weiter an der Küste von Helgeland. Ausgangspunkt ist Brønnøysund.

DIENSTAG

Brønnøysund–Vega (32 km)

Sie radeln 15 km nach Horn. Fähre Horn–Vega (Igerøy). Der Nachmittag steht zur Verfügung, um das Welterbegebiet zu erkunden. Übernachtung in Nes/Kirkøy.

MITTWOCH

Vega–Herøy/Dønna (Dønnes) (56 km)

Schnellboot ab Kirkøy. Auf der anderen Fjordseite sehen Sie die Bergformation „Die Sieben Schwestern“. Brückenverbindung nach Dønna. Herrliche Aussicht vom Dønnesfjell.

DONNERSTAG

Dønna–Sandnessjøen–Stokkvågen–Kilboghavn/Jektvik (49 km)

Fähre Bjørn–Sandnessjøen nach dem Mittagessen. Weiter mit dem Schnellboot nach Stokkvågen. Auf der Fahrt nach Kilboghavn passieren Sie das Küstenfort Grønsvik.

FREITAG

Kilboghavn/Jektvik–Ørnes oder Reipå (54 km)

Die Landschaft wird bergiger. Sie folgen der Str. 17 bis zur Fähre Ågskaret–Forøy. Nach 3 km biegen Sie von der Hauptstraße ab und folgen den Schildern nach Vassdalsvik und zur Fähre nach Ørnes.

Auf diese Weise umfahren Sie den Svar-tisentunnel, der für Radfahrer gesperrt ist.

SAMSTAG

Ørnes–Sandhornøy–Kjøpstad (77 km)

Folgen Sie der Str. 17 und dann der Str. 838 nach Sund. Fähre Sund–Horsda auf Sandhornøy.
Alternative: Schnellboot Våg–Bodø (Bodø–Ytre Gildeskål)

SONNTAG

Kjøpstad–Saltstraumen–Bodø (66 km)

Folgen Sie der Str. 17 nach Norden. Nach ca. 30 km erreichen Sie den Saltstraumen, den stärksten Gezeitenstrom der Welt. Auf der Str. 80 geht es dann von Løding bis nach Bodø.



Kystriksveien - Tunnelguide

Strecke (von Süd nach Nord):	Name	Meter	Fächer	Licht
Sjøåsen - Høknes	Rødhammer	42	Nein	Nein
Sjøåsen - Høknes	Fjær	57	Nein	Nein
Namsos	Namsos Tunnel*	600	Ja	Ja
Høknes - Nordlands grensen	Bergsvik	351	Nein	Ja
Høknes - Nordlands grensen	Finnmo	230	Nein	Ja
Høylandet - Geisnes	Skrøyvstad	280	Nein	Nein
Høylandet - Geisnes	Risvik	31	Nein	Nein
Kjelleidet - Holm	Hestneset	579	Nein	Ja
Kjelleidet - Holm	Møllevik	100	Nein	Ja
Kjelleidet - Holm	Botn	38	Nein	Ja
Kjelleidet - Holm	Løvik	254	Nein	Ja
Nesna - Utskarpen	Sjonsti	368	Nein	Ja
Utskarpen - Stokkvågen	Sjona	2796	Ja	Ja
Utskarpen - Stokkvågen	Fornes	146	Nein	Ja
Utskarpen - Stokkvågen	Sila	2882	Ja	Ja
Jektvik - Ågskardet	Kista	412	Nein	Ja
Jektvik - Ågskardet	Straumdal	3232	Ja	Ja
Forøy - Ørnes	Svartis *	7615	Ja	Ja
Forøy - Ørnes	Fykan	1946	Ja	Ja
Forøy - Ørnes	Glomfjord	2233	Ja	Ja
Ørnes - Skaugvoll	Storvikskaret	3118	Ja	Ja
Skaugvoll - Kjellingstraumen	Skaugvoll	247	Nein	Ja
Skaugvoll - Kjellingstraumen	Vindvik	988	Nein	Ja
Skaugvoll - Kjellingstraumen	Sunds fjord	772	Nein	Ja
Skaugvoll - Kjellingstraumen	Eivikhammeren	258	Nein	Ja

*) NB! Es ist nicht erlaubt durch die Namsos Tunnelen und Svartistunnelen in Meløy mit dem fahrrad zu fahren. In Namsos liegt er entlang Str.769 - folgen Sie die Str
Niels Bjørumsgt von zentrum.



Denken Sie an die Reflektorstweste. Sie können eine in unserem Webshop bestellen www.rv17.no

Kystriksveien.MUSIC festivals 2008

- Vika Festivalen (Mo i Rana) 18. - 19. Juli
Træna-Festivalen (Træna) 10. - 12. Juli
Parkenfestivalen (Bodø) 22. - 23. August
Det Store Kaffeslabberaset (Steinkjer) 19. - 21. Juni
SteinkjerFestivalen (Steinkjer) 15. - 16. August
Roots Festivalen (Brønnøysund) 16. - 19. Juli
Sommerdagan i Meløy (Meløy) 25. July - 3. August
Bonrock (Sandnessjøen) August

15. - 16. August

STEINKJERFESTIVALEN 2008

DEEP PURPLE • IDA MARIA • THE MOVING OOS
THE GRAND • MADCON • SURFEROSA m.fl.

www.steinkjerfestivalen.no

PARKENFESTIVALEN 2008
bodø 22. - 23. august

www.parkenfestivalen.no



Touristenstraße Helgeland



- **M a ß n a h m e n e n t l a n g d e r S t r . 1 7**

Die Reise auf der Str. 17 zwischen Lurøy und Gildeskål ist jetzt noch interessanter. Hier hat die Straßenverkehrsbehörde Park- und Rastplätze an Aussichtspunkten angelegt, Informationstafeln aufgestellt und gemeinsam mit den Tourismusbetrieben das Dienstleistungsangebot verbessert.

Die nebenstehende Karte zeigt die entsprechenden Orte.

www.turistveg.no

Infos

über Fähren,
die Verkehrslage,
Entsorgungsstationen u.v.m
bekommen Sie unter Tel.: 175

**Wir wünschen gute
Fahrt!**



Statens vegvesen
Region nord



KYSTRIKSVEIEN INFO-CENTER

An der E6 mitten in Steinkjer liegt das Kystriksveien Info-Center (Touristenbüro). Schauen Sie gern herein! Wir haben Broschüren für den gesamten Kystriksveien, Karten, Bücher und alles, was Sie sonst noch für eine gelungene Reise brauchen. Natürlich helfen wir Ihnen auch gern bei der Planung Ihrer Reise und buchen Übernachtungen für Sie.

Sommersaison 20. Juni–17. August:

Montag–Freitag 09–19

Samstag: 10–19

Sonntag: 12–19

GANZJÄHRIG GEÖFFNET

Sommersaison 20. Juni–17. August: Montag–Freitag 09–19. Samstag: 10–19. Sonntag: 12–19

Kystriksveien Reiseliv as, Postboks 91, N-7701 Steinkjer. Tel. +47 74 40 17 17
post@rv17.no • www.rv17.no

FÄHRE FAHRPLÄNE



FÄHRENERLEBNISSE AM KYSTRIKSVEIEN

Was ist schöner, als an einem sonnigen Tag an Deck zu sitzen und sich zu entspannen. Sie genießen die Sonne, die Seeluft kitzelt in der Nase und der Blick schweift über die eindrucksvolle Landschaft.

Die Fähren im Verlauf des Kystriksveien bieten die Möglichkeit, sich von der Autofahrt zu erholen. Einige Überfahrten dauern zehn Minuten, andere eine Stunde. Auf den beiden längsten können Sie in Ruhe ein Essen bestellen. Alle Fähren haben eine Cafeteria.

REISETIPPS

Wenn Sie einen engen Zeitplan haben, sollten Sie die Fahrpläne vor der Reise unter www.rv17.no überprüfen. Da nicht auf allen Fähren mit Karte bezahlt werden kann, sollten Sie immer Bargeld dabei haben. Es gibt keine Reservierung auf den Fähren im Verlauf des Kystriksveien. Seien Sie deshalb in der Hochsaison mindestens 30 Min. vor der Abfahrt am Anleger.

Als diese Reisehandbuch in Desember 2007 gedruckt wurde waren nicht alle Fährfahrpläne aktualisiert. Wir empfehlen deshalb das Sie einmal im Internet ehe abfahrt von Zuhause oder unterwegs im Internet checken.

Gute Fahrt!

Namsos Trafikkselskap ASA

Boks 128 – N-7801 Namsos
Tel.+47 74 21 63 00 • Fax +47 74 21 63 01
www.ntsasa.no

Torghatten Trafikkselskap ASA

Boks 103
N-8901 Brønnøysund
Tel +47 75 01 81 00 • Fax +47 75 01 81 01
www.tts.no

Helgelandske a.s.









Boks 603 – N-8801 Sandnessjøen
Tel +47 75 06 41 00 • Fax +47 75 04 02 56
www.helgelandske.no

Hurtigruten ASA

Avd. Stokmarknes -
Boks 375 – N-8451 Stokmarknes
Tel +47 76 96 76 00 • Fax +47 76 11 82 01
www.hurtigruten.no



Zeichenerklärungen Fährlinien

							
Auto inkl. Fahrer bis 6m Länge	6.01-7.00 m	7.01-8.00 m	→ 10.00 m	10.00 m →	Motorrad/ Moped inkl Fahrer	Erwachsene	Kinder/ Rentner
Auto/Wohnmobil 6,01m bis 7m inkl. Fahrer	Auto/Wohnmobil 7,01m bis 8m inkl. Fahrer	PKW mit Anhänger inkl Fahrer bis 10m Länge	PKW bis 5m + Anhänger = über 10 m				

1 = MONTAG 2 = DINSTAG 3 = MITTWOCH 4 = DONNERSTAG 5 = FREITAG 6 = SAMSTAG 7 = SONNTAG
D = TÄGLICH X = AUSGENOMMEN

BEISPIEL: DX67 = TÄGLICH AUSGENOMMEN SAMSTAG UND SONNTAG

M/F Geisnes, Kap: 24 Autos. Überfahrt: 5 Min. Tel. 951 90 950

ØLHAMMEREN - SEIERSTAD (JØA)

DX67	DX7	DX7	D	DX7	D	D	D	D	D	D	D	DX7
0630	0700	0730	0800	0840	0900	1000	1100	1200	1300	1400	1500	1530
D	DX7	D	D	D	D	D	D	D	D	D		
1600	1630	1700	1800	1900	2000	2100	2200	2300	2400			

SEIERSTAD (JØA) - ØLHAMMEREN

DX67	DX7	DX7	D	DX7	D	D	D	D	D	D	D	DX7
0615	0645	0715	0745	0830	0850	0950	1050	1150	1250	1350	1450	1520
D	DX7	D	D	D	D	D	D	D	D	D		
1550	1620	1650	1750	1850	1950	2050	2150	2250	2350			

Kr		 6.01-7.00 m	 7.01 m - 8.00 m	 → 10.00 m	 10.00 m →			
	44	111	132	88	132	35	20	10

M/F Olav Duun, Kap: 61 Autos. Überfahrt: 25 Min. Tel. 951 90 930

LUND - HOFLES

769

DX67	DX67	6	D	D	D	D	D	D	D	DX6	D	D
0625	0740	0740	0900	1030	1200	1430	1550	1710	1830	2030	2200	

HOFLES - LUND

769

DX67	DX67	6	D	D	D	D	D	D	D	DX6	D	D
0600	0705	0715	0830	1000	1130	1335	1520	1640	1800	2000	2130	

Kr		 6.01-7.00 m	 7.01 m - 8.00 m	 → 10.00 m	 10.00 m →			
	91	221	259	182	273	55	32	16



M/F Olav Duun, Kap: 61 Autos. Überfahrt: 5 Min. Tel. 951 90 930

 **GEISNES - HOFLES**

DX67	D	D	D	D	DX7	D	D	D	DX6	D	D
0655	0815	0945	1105	1235	1320	1505	1625	1745	1905	2105	2245


 **HOFLES - GEISNES**

DX67	D	D	D	D	DX7	D	D	D	DX6	D	D
0705a	0810	0935	1100	1230	1315	1500	1620	1740	1900	2100	2240


a) Nach dem Anlauf fährt die Fähre unmittelbar nach Lund.

		 6.01-7.00 m	 7.01 m - 8.00 m	 → 10.00 m	 10.00 m →			
	49	124	147	98	147	37	21	11

M/F Leka, Kap: 35 Autos. Überfahrt: 20 Min. Tel. 957 37 053










 **GUTVIK - SKEI (LEKA)** (Gültig bis 31.12.08)

DX67	DX7	7a	DX7a	7a	DX7	DX6	DX7	DX67	DX6	DX67	67
0730	0830	0855	1005	1030	1105	1310	1410	1505	1610	1710	1730
DX7	DX6	DX7	7	DX67							
1845	1945	2100	2155	2255							

 **SKEI (LEKA) - GUTVIK**

DX67	DX7	7a	DX7a	7a	DX7	DX6	DX7	DX67	DX6	DX67	67
0650	0800	0830	0935	1000	1035	1240	1340	1440	1540	1640	1700
DX7	DX6	DX7	7	DX67							
1815	1915	2030	2130	2230							

a) Nur im Zeitraum 01.06 - 31.08.

		 6.01-7.00 m	 7.01 m - 8.00 m	 → 10.00 m	 10.00 m →			
	71	173	203	142	213	45	27	13



M/F Lysingen , Kap. 50 Autos, Überfahrt: 20 Min.

HOLM - VENNESUND (Winter 1.9-31.5)
Rv17

DX7	DX7	D	D	DX6	D	DX7	D	D	DX67
0625	0715	0900	1000	1100	1200	1330	1445	1550	1650
D	D	D	D						
1840	2030	2130	2225						

HOLM - VENNESUND (Sommer 1.6-31.8)
Rv17

DX7	DX7	D	D	DX6	D	D	D	D	D
0625	0715	0900	1000	1100	1200	1330	1445	1555	1705
D	D	D	D						
1910	2030	2130	2225						


VENNESUND - HOLM (Winter 1.9-31.5)
Rv17

DX7	DX7	D	D	DX6	D	DX7	D	D	D
0600	0650	0835	0930	1030	1130	1300	1410	1520	1620
D	D	D	D						
1815	2000	2100	2200						

VENNESUND - HOLM (Sommer 1.6-31.8)
Rv17

DX7	DX7	D	D	DX6	D	D	D	D	D
0600	0650	0835	0930	1030	1130	1300	1410	1520	1630
D	D	D	D						
1840	2000	2100	2200						

Kr		6.01-7.00 m	7.01 m - 8.00 m	→ 10.00 m	10.00 m →			
	71	173	203	142	213	45	27	13

M/F Torgtind, Kap. 50 Autos. Überfahrt: 45 Min.

HORN - VEGA TJØTTA - VEGA - HORN (Sommer 1.6 -31.8)


	5	DX16	5	DX16
Ab Horn	0935	1545	Ab Tjøtta	1140
Ab Vega	1030	1645	Ab Vega	1245
An Tjøtta	1130	1745	An Horn	1335
				1955


HORN - VEGA TJØTTA - VEGA - HORN (Winter 1.9-31.5)

	5	57	5	57
Ab Horn	0935	1600	Ab Tjøtta	1140
Ab Vega	1030	1700	Ab Vega	1245
An Tjøtta	1130	1800	An Horn	1335
				2005

Horn-Tjøtta		6.01-7.00 m	7.01 m - 8.00 m	→ 10.00 m	10.00 m →			
	194	465	542	388	582	97	59	29
Vega-Tjøtta	163	394	458	326	489	84	51	25


M/F Torghatten, Kap: 58 Autos. Überfahrt: 20 Min. Tel. 957 37 051

 **HORN - ANDDALSVÅG (Fahrplan Winter 1.9 - 31.5)** **Rv17**

DX67	6	DX67	D	D	D	D	DX6	D	D	DX67
0600	0615	0710	0850	1115	1310	1545	1705	1840	2045	2200a

 **HORN - ANDDALSVÅG (Fahrplan Sommer 1.6 - 31.8)** **Rv17**

DX67	6	DX67	D	DX67	D	DX67	D	DX6	D	DX6	D	DX6
0600	0615	0710	0850	0945	1100	1200	1310	1445	1545	1705	1840	2045 2200a








 **ANDDALSVÅG - HORN (Fahrplan Winter 1.9 - 31.5)** **Rv17**

DX67	DX67	6	D	D	D	D	DX6	D	D	DX6
0625	0735	0820	1000	1230	1430	1635	1810	1950	2140	2220a

 **ANDDALSVÅG - HORN (Fahrplan Sommer 1.6 - 31.8)** **Rv17**


DX67	DX67	6	DX67	D	DX67	D	D	DX6	D	DX6	D	DX6
0625	0735	0820	0915	1015	1130	1230	1415	1510	1635	1810	1950	2140 2220a

a) Fahrt nach Bedarf ab Horn, oder auf Bestellung ab Anddalsvåg bis zu 2200. Uhr.
Mobil 957 370 051.


Kr								
	65	161	189	130	195	43	25	13

D=Täglich X=Ausgenommen 1=Montag 2=Dienstag 3=Mittwoch usw

M/F Torgtind, Kap: 50 Autos. Überfahrt: 45 Min.

 **HORN - VEGA (Igerøy) (Fahrplan Winter 1.9 - 31.5)**


DX67	5	7	DX57	7	DX7	D	DX57	57	DX57	57
0730a	0935a	1025a	1030a	1215a	1340a	1600a	1845a	2015	2200a	2210a

 **HORN - VEGA (Igerøy) (Fahrplan Sommer 1.6 - 31.8)**

DX67	5	7	DX57	7	DX7	D	16	D	D
0730a	0935a	1025a	1030a	1215a	1340a	1545a	1745a	2020a	2200a

 **VEGA (Igerøy) - HORN (Fahrplan Winter 1.9 - 31.5)**

DX67	5	DX5	7	DX57	5	D	DX57	57	DX57	57
0630a	0840a	0930a	1120a	1210a	1245a	1440a	1745a	1915a	2100a	2120

 **VEGA (Igerøy) - HORN (Fahrplan Sommer 1.6 - 31.8)**

DX67	5	DX5	7	DX57	5	D	16	D	D
0630a	0840	0930a	1120a	1210a	1245a	1440a	1645a	1905a	2115

a) Anlauf Ylvingen auf Signal

Kr								
	112	270	317	224	336	63	37	19

MF Tjøtta, Kap. 31 Autos. Überfahrt ca 60 Min. Mobil: 480 77 010

FORVIK - TJØTTA (Mögliche Änderungen chech www.helgelandske.no) **Rv17**









DX7	D	DX67	67	D	DX67	67	DX67	6	D	DX6
0655	0935	1150y	1155y	1200	1405	1405y	1540y	1620y	1630	1750y
D	DX6	D								
1935	1945y	2130								

TJØTTA - FORVIK **Rv17**

135	246	D	DX67	DX67	67	67	DX67	DX67	7	6	D
0535	0545	0815	1045y	1045	1100y	1300y	1305	1335y	1510y	1520y	1515
DX6	D	DX6	D	13							
1655y	1815	1850y	2035	2230							

Anlaufstellen werden unterwegs ehe Abfahrt Tjøtta und Forvik gemeldet.

y) Gültig ab 01.06 bis 31.08. Die Fähre MF Løkta, Mobil. 480 77 013.

Kr		 < 6.01-7.00 m	 < 7.01 m - 8.00 m	 > 10.00 m	 10.00 m →			
	122	296	345	244	366	67	40	20

M/F Alsten, Kap: 31 Autos. Mob: 482 46 647

SØVIK - AUSTBØ - HERØY - BRASØY **Søvik - neu Fähranleger**
15 km südlich von Sandnessjøen

Der Fahrplan war leider nicht fertig wenn diese Broschüre
in Desember 2007 gedruckt wurde.
Siehen Sie unter: www.helgelandske.no,

Kr		 < 6.01-7.00 m	 < 7.01 m - 8.00 m	 > 10.00 m	 10.00 m →			
	85	210	245	170	255	52	31	15

Preise für: Søvik - Herøy

D=Täglich X=Ausgenommen 1=Montag 2=Dienstag 3=Mittwoch usw



M/F Sigrid, Kap: 70 Autos. Mob: 480 77 015

SANDNESSJØEN - DØNNA - LØKTA

	DX67	6	DX7	7	7	DX7	7	Dx67	125	34
Ab Sandnessjøen	0615	0630	0825		0910	0940	1055	1155	1300	1300
Ab Dønna	0645		0850			1005	1120	1220	1325	1325
Ab Løkta	0715	x			0950	1040			1400	
Ab Dønna	0750	0750	0905	0840	1025	1115	1130	1225	1435	1335
An Sandnessjøen	0815	0815	0930	0905	1050	1140	1155	1250	1505	1400

	6	7	34	7	D	D	567	1234	57	6	DX6
Ab Sandnessjøen	1300	1315	1410	1420	1530	1745	1940	2000	2145	2145	2245
Ab Dønna	1325	1340	1435	1445	1600	1810	2010	2030	2210	2210	2310
Ab Løkta					1630		2040	2100			
Fra Dønna	1440	1350	1440	1455	1705	1820	2115	2135	2215		2315
An Sandnessjøen	1505	1415	1505	1525	1730	1845	2140	2200	2240		2340

x) Nach Bedarf l) keine Anlaufstelle

Kr								
	85	6.01-7.00 m 210	7.01 m - 8.00 m 245	→ 10.00 m 170	10.00 m → 255	52	31	15

Die Preisen gelten für die Strecke: Sandnessjøen - Dønna

Neue Schnellbootverbindung zwischen Dønna und Lovund!

Die neue Verbindung zwischen Dønna und Lovund ist möglich mit andre verbindungen zu kombinieren. Entdecken Sie die Küste von Helgeland. Weitere Infos unter: www.helgelandske.no

M/S Dønna, Schnellboot mit Kap ca. 6 Autos. Mob: 48168614

SOLFJELLSJØEN (DØNNA) - LOVUND

	1	DX136	7
Ab Solfjellsjøen	0930	0930	1100
Ab Vandve	x		
An Lovund	1030	1020	1150
Ab Lovund	1155	1155	1530
An Solfjellsjøen	1245	1245	1620

Gültig: 17. Juni und 19. August.
Bitte aufpassen dass es nur wenige Plätze für Autos gibt..
Bringen Sie gern Ihren Fahrrad mit.


x) nach Bedarf - rufen Sie bitte an: 481 68 614

Mögliche Änderungen, rufen Sie

+47 75064100 an oder sehen Sie unter www.helgelandske.no

Kr								
	347	6.01-7.00 m 831	7.01 m - 8.00 m —	→ 10.00 m —	10.00 m → —	163	99	49

M/F Aldra, Kap: 34 Autos. Überfahrt: 30 min. Tel. 482 46 645

 LEIRVIKA - HEMNESBERGET

DX67	DX67	DX7	D	D	D	D	D	D	D	DX6	DX6
0625	0730	0830	0930	1030	1125	1445	1545	1645	1745	1915	2010

 HEMNESBERGET - LEIRVIKA

DX67	DX67	DX7	D	D	D	D	D	D	D	DX6	DX6
0650	0800	0900	1000	1100	1415	1515	1615	1715	1845	1945	2035

Kr								
	76	6.01-7.00 m 185	7.01 m - 8.00 m 217	→ 10.00 m 152	10.00 m → 228	48	28	14

Färrfahrpläne unter:
www.rv17.no

M/F Petter Dass, Kap: 50 autos. Überfahrt: ca 25 Min. Tel. 480 77 014

 LEVANG - NESNA

(Mögliche Änderungen)

Rv17


15	DX67	DX7	D	D	D	D	D	D	D	D
0600	0650	0740a	0845c	1000d	1110	1220	1355	1505	1610a/e	1715c
D	D	67	4	DX4	4	67	DX467			
1820	1915	2105	2120	2155	2215	2250	2350			

 NESNA - LEVANG


Rv17

DX67	DX7	DX7	D	D	D	D	D	D	D	D
0625g	0715	0810b	0920	1035	1145	1255	1430g	1540	1640	1745
D	67	4	1235	67	4	67	D			
1845	2040	2050	2110	2130	2150	2225	2320			

Die Anmerkungen ist für Anschluss an die Busse. Infos unter: www.helgelandske.no

Kr								
	80	6.01-7.00 m 197	7.01 m - 8.00 m 231	→ 10.00 m 160	10.00 m → 240	49	29	15

D=Täglich X=Ausgenommen 1=Montag 2=Dienstag 3=Mittwoch usw

M/F Tomma, Kap: 31 Autos. Mob: 480 77 017
 **NESNA - NESNAØYENE**

	DX67	DX7	D	D	D	D	D	D	DX6
Ab Tomma	0540	0710	0845	1105	I	1510	1700	1900	2030
Ab Handnesøya	x	0720	0855	1115	I	1520	1710	x	x
Ab Vikholmen	x	0735	0905	1130	1355	1535	1725	x	x
An Nesna	0625	0755	0930	1150	1405	1555	1740	1940	2110

	DX67	DX7	D	D	D	D	D	D	DX6
Ab Nesna	0630	0800	1020	1150	1415	1615	1810	1945	2115
Ab Vikholmen	x	0810	1030	1200	1425	1625	x	x	x
Ab Handnesøya	x	0825	1045	I	1440	1640	x	x	x
An Tomma	0710	0840	1100	I	1500	1700	1855	2025	2205

x) nach Bedarf I) keine Anlaufstelle

Kr		 6.01-7.00 m	 7.01 m - 8.00 m	 → 10.00 m	 10.00 m →			
	85	210	245	170	255	52	31	15

Preise: Nesna-Tomma

M/F Lurøy, Kap: 49 Autos. Mob: 970 56 167
 **LOVUND - SLENESET - ONØY - STOKKVÅGEN**

	DX67	6	7	DX67	7	6	DX67	7	DX67
Ab Lovund	0545	0645	0745	1135	I	1600	1650	1700	x (2230)
Ab Sleneset	0640	0740	0840	1230	1200	1655	1745	1800	I
Ab Onøy	0725	0825	0920	1315	1250	1735	1825	1845	I
An Stokkvågen	0810	0910	1005	1400	1335	1820	1910	1930	x (0005)

	DX67	7	6	7	DX67	6	DX67	7	DX67
Ab Stokkvågen	0900	1010	1030	1345	1420	1830	1930	1945	xb (0010)
Ab Onøy	0945	1055	1115	1430	1500	x	2010a	x	I
Ab Sleneset	1030	1140	1200	1510	1545	x	2055	x	I
An Lovund	1125	I	1255	1605	1640	2050	2150	2210	x (0150)

x) nach Bedarf I) keine Anlaufstelle a) Anschluss Rute 18-191 Trænaruten

b) Anlauf muss vorbestellt werden: Mob. 970 56 167 ehe 21.30 Uhr


x. Anlauf muss vorbestellt werden: Mob. 970 56 167

Kr		 6.01-7.00 m	 7.01 m - 8.00 m	 → 10.00 m	 10.00 m →			
	210	500	585	420	630	104	63	31


D=Täglich X=Ausgenommen 1=Montag 2=Dienstag 3=Mittwoch usw

M/S Rødøy, Kap: 60 Autos. Überfahrt: 60 Min. Tel. 992 83 234

01.06-31.08 MS Røtinn Kap 25 Autos

 **KILBOGHAMN - JEKTVIK** (Gültig bis März 2009)**Rv17**









DX7	7	DX7	DX7	7	DX7	D	D
0830	1030a	1115b	1150a	1215b	1330 b	1400	1600b
D	D	DX7	7	7	DX67	DX6	
1640	1835b	1910	1910a	2030c	2130c	2130a	

 **JEKTVIK - KILBOGHAMN****Rv17**

DX7	DX7	DX7	7	7	DX7	DX7	D	D	D
0630	0950b	1030	1030b	1145	1215b	1250a	1450b	1520	1715b
DX7	D	7	7	DX67	DX7				
1800	1800a	1915c	2020a	2030c	2030a				

Anlauf Sørfjorden;

a) nur 01.6 - 31.8 b) nur 23.6 - 03.8 c) ausgenommen 01.6 - 31.8. www.hurtigruten.no

Kr		 6.01-7.00 m	 7.01 m - 8.00 m	 → 10.00 m	 10.00 m →			
	143	345	401	286	429	76	45	23


D=Täglich X=Ausgenommen 1=Montag 2=Dienstag 3=Mittwoch usw

M/S Fykan, Kap: 35 Autos. Mob: 992 83 236

Rødøybassenget Rute 18-412

 **KILBOGHAMN - NORDNESØY** (Gültig bis März 2009)

	25	36	1	4	14	235	7
Ab Kilboghavn	0905						1945
Ab Jektvik	1020	1010	1010	1010	1810	2040	2045
Ab Rødøy	1100	1050	1100	1050	1850	2115	2120
Ab Gjerøy	1130	1120	1155	1145	1920a	2145	2145
Ab Selsøyvik	1150	1140	1225	1215	xc	xc	xc
Ab Storselsøy	1225	1215	1255	1245	xc	xc	xc
An Nordnesøy	1300	1250	1325	1315	2040	2315	2315

 **NORDNESØY - KILBOGHAMN**


	25	1346	14	3	7	25
Ab Nordnesøy	0600	0700	1355	1510	1600	1745
Ab Storselsøy	0630	0740	1545	1545	1635	1820
Ab Selsøyvik	0700	0815	1615	1615	1710	1850
Ab Gjerøy	0720	0835a	1635	1635	1730	1910
Ab Rødøy	0750	0905	1705	1705	1800	1940
An Jektvik		0945b	1740b	1740b	1835	2015b
An Kilboghavn	0900				1940	

x) nach bedarf I) keine Anlaufstelle

a) Anschluss an Nordlandsekspressen b) Anschluss an die Fähre zu Kilboghavn


c) Anlauf an Signal, Bescheid muss ehe Abfahrt Gjerøy gegeben wäre.

MS Bognes, Kap: 40 Autos. Überfahrt: 10 Min. Tel. 992 83 230

 **ÅGSKARDET - FORØY** (Gültig bis März 2009)

Rv17

DX7	DX7	DX7	DX7	D	D	DX7	7	DX7	DX7	D	D
0540	0645	0745	0840a	0915	1030	1110	1230	1315	1345a	1415	1520
D	DX7	D	7	D	DX6	Dx7	D	DX6	7	D	D
1600	1630a	1700	1800b	1830	1920	2010a	2100	2205	2205a	2250	0015

 **FORØY - ÅGSKARDET**


Rv17

DX7	DX7	DX7	DX7	D	D	DX7	7	DX7	DX7	D	D
0550	0700	0800	0855a	0930	1045	1125	1245	1330	1400a	1430	1530
D	DX7	D	7	D	DX6	Dx7	D	DX6	7	D	D
1615	1645a	1715	1815b	1845	1935	2025a	2115	2220	2220a	2300	0030


a) nur 01.06 - 30.08 b) nicht im Zeitraum 01.06-31.8

		 6.01-7.00 m	 7.01 m - 8.00 m	 → 10.00 m	 10.00 m →			
	55	137	161	110	165	39	23	11

M/F Gildeskål, Kap: 35 Autos. Mob: 992 83 224










 **SUND - HORSDAL - SØRARNØY** (Gültig bis März 2009)

	D	15	234	7	DX7	6	7	DX67	57
Ab Sund	0900	1350	1420	1500	1615	1800a	1800	1900	2030
Ab Horsdal	0910	1400	I	1510	1625	1810a	1810	1910	2040
An Sørarnøy	0950	1435	1455	1545	1700	1845a	1845	1945	2115

 **SØRARNØY - HORSDAL - SUND**

	DX67	6	7	DX7	15	234	7	56	1234
Ab Sørarnøy	0700	0800	0950	1115	1435	1500	1645	1710	1810
Ab Horsdal	0740	0840	1025	1150	1510	I	1720	1745	1845
An Sund	0750	0850	1035	1200	1520	1535	1730	1755	1855
	6	7	5						
Ab Sørarnøy	1850a	1855	1945						
Ab Horsdal	1925a	1930	2010						
An Sund	1935a	1940	2020						

I) keine Anlaufstelle a) nur im Zeitraum 21.6 - 16.8

		 6.01-7.00 m	 7.01 m - 8.00 m	 → 10.00 m	 10.00 m →			
	91	221	259	182	273	55	32	16

Preise von Sørarnøy nach Horsdal oder Sund.


D=Täglich X=Ausgenommen 1=Montag 2=Dienstag 3=Mittwoch usw

M/S Ørnes, Kapazität 35 Autos. Mobil: 992 83 211
ØRNES-VASSDALSVIK-MELØYSUND-BOLGA-STØTT (Gültig bis März 09)

	1	2	3	4	5	6	7	x=nach Bedarf ↑ = umgekehrt
Ab Ørnes	/	/	/	/	/	/	/	
Ab Støtt	/	/	0530	/	/	/	/	
Ab Bolga	0530	/	/	0530	/	/	/	
Ab Meløysund	0630	0630	0630	0630	0630	0645	/	
Ab Vassdalsvik	0645	0645	0645	0645	0645	0700	/	
An Ørnes d)	0720	0720	0720	0720	0720	0735	/	
Ab Ørnes	0800	0800	/	/	0800	0800	/	
Ab Vassdalsvik	0835	0835	/	/	0835	0835	0855	↑
Ab Meløysund	0850	0850	/	/	0850	0850	0840	↓
An Ørnes	0920 g)	0920 g)	/	/	0920 g)	0920 g)	0930 g)	
Ab Ørnes	1015	1335	1015	1015	1015	1015	0945	
Ab Vassdalsvik	1050	/	1050	1050	1050	1050	1020	
Ab Meløysund	1105	/	1105	1105	1105	1105	1035	
An Støtt	/	/	/	/	1200	/	/	
An Bolga	1200	/	1200	1200	/	/	1130	
Ab Bolga	1310	/	1310	1310	/	/	1310	
Ab Støtt	/	/	/	/	1310	/	/	
Ab Meløysund	1410	1410	1410	1410	1410	1250	1410	
Ab Vassdalsvik	1425	1425	1425	1425	1425	1305	1425	
An Ørnes	1500	1500	1500	1500	1500	1340 d)	1500 d)	
Ab Ørnes	1510	1510	1510	1510	1510	1340 *)	1510	
Ab Støtt	/	/	/	/	/	x b)	/	
Ab Meløysund	1545	1545	1545	1545	1545	/	1545	
Ab Vassdalsvik	1600	1600	1600	1600	1600	/	1600	
Ab Meløysund	1615	1615	1615	1630	1615	/	1615	
Ab Vassdalsvik	/	/	/	1645	/	/	/	
An Ørnes	1650	1650	1650	1720	1650	1600	1650	
Ab Ørnes e., f)	1735	1735	1735	1735	1735	1610 f)	1700	
Ab Meløysund	1810	1810	1810	1825	1825	1700	1735	↑
Ab Vassdalsvik	1825	1825	1825	1810	1810	1645	1750	↓
Ab Bolga	/	/	/	x a)	/	1755	/	
Ab Vassdalsvik	/	/	/	/	/	/	/	
Ab Meløysund	/	/	/	2025	/	1855	/	
Ab Vassdalsvik	/	/	/	2035	/	1910	/	
An Ørnes	1900	1900	1900	2110	1900	1940	1830	
Ab Ørnes	1915	1915	1900 *)	/	1935 f)	1950 f)	1830 *)	
Ab Vassdalsvik	1950	1950	/	/	2010	2025	/	
Ab Meløysund	2005	2005	/	/	2025	2040	/	
Ab Støtt	/	2100	x b)	/	/	/	x b)	
An Bolga	xa)	/	/	/	x a)	/	/	
Ab Meløysund	/	/	/	/	2215	/	x b)	
Ab Vassdalsvik	/	/	/	/	2230	/	/	
An Ørnes	/	/	2100	/	2300	/	2045	
Ab Ørnes	/	/	2105	2315 f)	2315 f)	/	2105 f)	
Ab Vassdalsvik	/	/	2140	2350	2350	/	2140	
An /Ab Meløysund	/	/	2155	2359	2359	/	2155	
An Bolga	/	/	2245	/	/	/	2245	

Anmerkungen: www.hurtigruten.no / = keine Anlaufstelle X=Ausgenommen 1=Montag 2=Dienstag 3=Mittwoch usw

Fantastisches Fosen



- 1 Die Austråttburg, Ørland. Renaissanceschloß aus dem 16. Jahrhundert. Adelsitz aus dem Mittelalter.



- 2 Fosen ist sehr bekannt für seine Angelmöglichkeiten. Fjorde, Seen und das offene Meer, genau so wie die Flüsse und Gewässer im Inland bieten viele verschiedene Sorten Fisch.



- 3 Das Museum Kystens Arv in Rissa. Hier ist eine Werft, die hauptsächlich Åfjordboote baut, die schon seit der Wikingerzeit in Gebrauch sind.



- 4 Die ‚Brygge‘ - Reihe in Råkvåg, Rissa, ein einzigartiges Kulturdenkmal mit großen Seehäusern aus den Zeiten mit gutem Heringfang.

Die Broschüre Fantastisches Fosen- erzählt mehr über Museen und Attraktionen des Fosens.

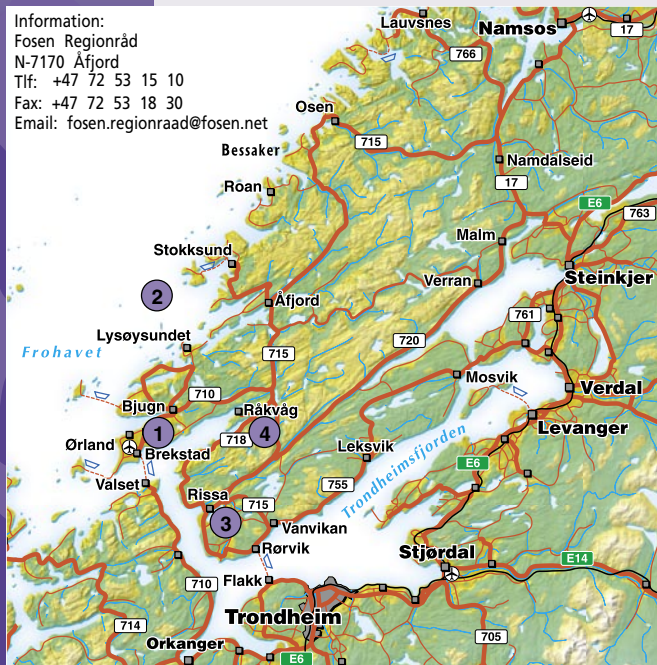
www.fantastiske-fosen.com



**Fosen ist der Mittelpunkt der Küste und
hat viele Attraktionen und Aktivitäten
zu bieten.**

**Nehmen Sie den Kystweg
durch Mittelnorwegen!**

Information:
Fosen Regionråd
N-7170 Åfjord
Tlf: +47 72 53 15 10
Fax: +47 72 53 18 30
Email: fosen.regionraad@fosen.net



www.fantastiske-fosen.com

BREKSTAD - VALSET

AB BREKSTAD

1234	5	6	7
0620	0620		
0720	0720	0720	
0830	0830	0830	0900
0930	0930	0930	1000
1030	1030	1030	1100
1200	1200	1200	1200
1250	1250	1300	1250
1410	1410	1430	1410
1500	1500	1530	1500
1550	1550	1640	1550
1640	1640	1730	1640
1730	1730	1830	1730
1830	1830	1930	1830
1930	1930	2030	1930
2030	2030		2030
2130	2130		2130
	2230		2230

AB VALSET

0645	0645		
0745	0745	0745	
0900	0900	0900	0930
1000	1000	1000	1030
1100	1100	1100	1130
1225	1225	1230	1225
1315	1315	1330	1315
1435	1435	1500	1435
1525	1525	1600	1525
1615	1615	1705	1615
1705	1705	1800	1705
1800	1800	1900	1800
1900	1900	2000	1900
2000	2000	2100	2000
2100	2100		2100
2200	2200		2205
	2300		2300

Nor-Ferjer AS

Tide og Stavangerske
Fahrplan: www.tide.no

FLAKK - RØRVIK

AB FLAKK

Dx67	6	7	Dx67	6	7
			0015	0015	0015
0045	0045	0045	0115	0115	0115
0500			0530		
0530			0600		
0600	0600	0600	0635	0635	0635
0635			0710		
0710	0710	0710	0745	0745	0745
0745			0820		
0820	0820	0820	0855	0855	0855
0855	0855d		0935	0935d	
0935	0935	0935	1010	1010	1010
1010	1010		1045	1045	
1045	1045	1045	1120	1120	1120
1120	1120		1155	1155	
1155	1155	1155	1235	1235	1235
1235	1235	1235d	1310	1310	1310d
1310	1310	1310	1345	1345	1345
1345	1345	1345	1420	1420	1420
1420	1420	1420	1455	1455	1455
1455	1455	1455	1530	1530	1530
1530	1530d	1530	1605	1605d	1605
1605	1605	1605	1640	1640	1640
1645		1645	1715		1715
1715	1715	1715	1750	1750	1750
1750		1750	1825		1825
1825	1825	1825	1900	1900	1900
1900x		1900	1935x		1935
1935	1935	1935	2010	2010	2010
2010x		2010	2045x		2045
2045	2045	2045	2115	2115	2115
2115xd		2115	2145xd		2145
2145	2145	2145	2215	2215	2215
2245	2245	2245	2315	2315	2315
2345					
	2345				
		2345			

Wenn eine der
beiden Fährn
außer Betrieb
ist gelten
folgende Ruten:

AB FLAKK	AB VIK
	0015
0045	0115
0500c	0530c
0600	0635
0710	0745
0820	0850
0920	0950
1030	1100
1130	1200
1230	1300
1330	1400
1430	1500
1530	1600
1640	1710
1740	1810
1840	1910
1940	2010
2045	2115
2145	2215
2245	2315
2345	

c: nicht Sa und So
x: nur Freitag
d: nur Mai-Sept.

Fosen Trafikklag

www.fosen.no

Tel.+47 73 89 07 00



MOBY DICK TREFFEN SIE


**Erleben Sie den größten Zahnwal der Welt
in seiner natürlichen Umgebung.
Saison: 25. Mai bis 15. September.**

Seit 1988 werden von Andenes aus Walsafaris veranstaltet, bei denen aus Forschen, Lernen, und Erleben ein ganzheitliches Erlebnis wird.

Wir bieten:

- Kürzeste Entfernung zum Tummelplatz der Wale
 - Erfahrene Führer
 - Walgarantie
- Walzentrum mit Multivisionsprogramm,
Café und Souvenirladen

ODD STREX



The Original and No.1 Whalesafari since 1988

Buchung/Information: Hvalsafari AS, P.B. 58, N-8483 Andenes

Tel.: +47 76 11 56 00 E-mail: booking@whalesafari.no

Internet: www.whalesafari.com

170



STIKLESTAD

Geschichte war in Stiklestad nie langweilig!

Reklamehuset Stjørdal



Hier gesschah es damals.....

Im Sommerhalbjahr bieten wir eine Reihe von Aktivitäten und Erlebnissen für Kinder und Erwachsene an:

Wir bauen Stiklastadir:

Mitte Juni - Mitte August

Täglich sind Handwerker und Führer vor Ort, die alte Handwerkstechniken zeigen und aus der spannenden Geschichte erzählen.

Wandertheater "Gårdimillom":

Mitte Juni - Mitte August

Begleiten Sie das Dienstmädchen Dorthea zurück ins Jahr 1898. Vorstellungen täglich um 12.00 und 14.00.

St. Olav-Festival: 19.-29. Juli

Einen der größten Festivals in Norwegen mit Theaterspiel für Kinder, Vorträgen, St. Olavs-Ausstellung und dem Schauspiel vom Heiligen Olav.

Das Schauspiel vom Heiligen Olav : 25., 27., 28. og 29. Juli

Es schildert die Ereignisse auf dem Hof Sul an den Tagen vor der Schlacht im Jahr 1030.

Anschließend können Sie mit der Familie eine Gourmetmahlzeit im Stiklestad Hotell genießen.

www.stiklestad.no



**STIKLESTAD
HOTELL**

Stiklestad Nasjonale
Kultursenter
N-7650 Verdal
tlf 74 04 42 00



**Eine Zeitung schrieb:
"Hier ist viel zu sehen!"**

Hier geschieht es heute!



Rica Partner Hotel

